

From: "Carlos daniel difranco" <cddifranco@hidro.gov.ar>

To: <info@ihb.mc>

Subject: Respuesta ARGENTINA Circular 04/07 - Mail 1

Date: Mon, 7 May 2007 12:06:34 -0300

X-Mailer: Microsoft Outlook, Build 10.0.2627

Importance: Normal

X-OriginalArrivalTime: 07 May 2007 15:09:01.0549 (UTC) FILETIME=[A50869D0:01C790B9]

X-Virus-Scanned: by amavisd-new

A quien corresponda

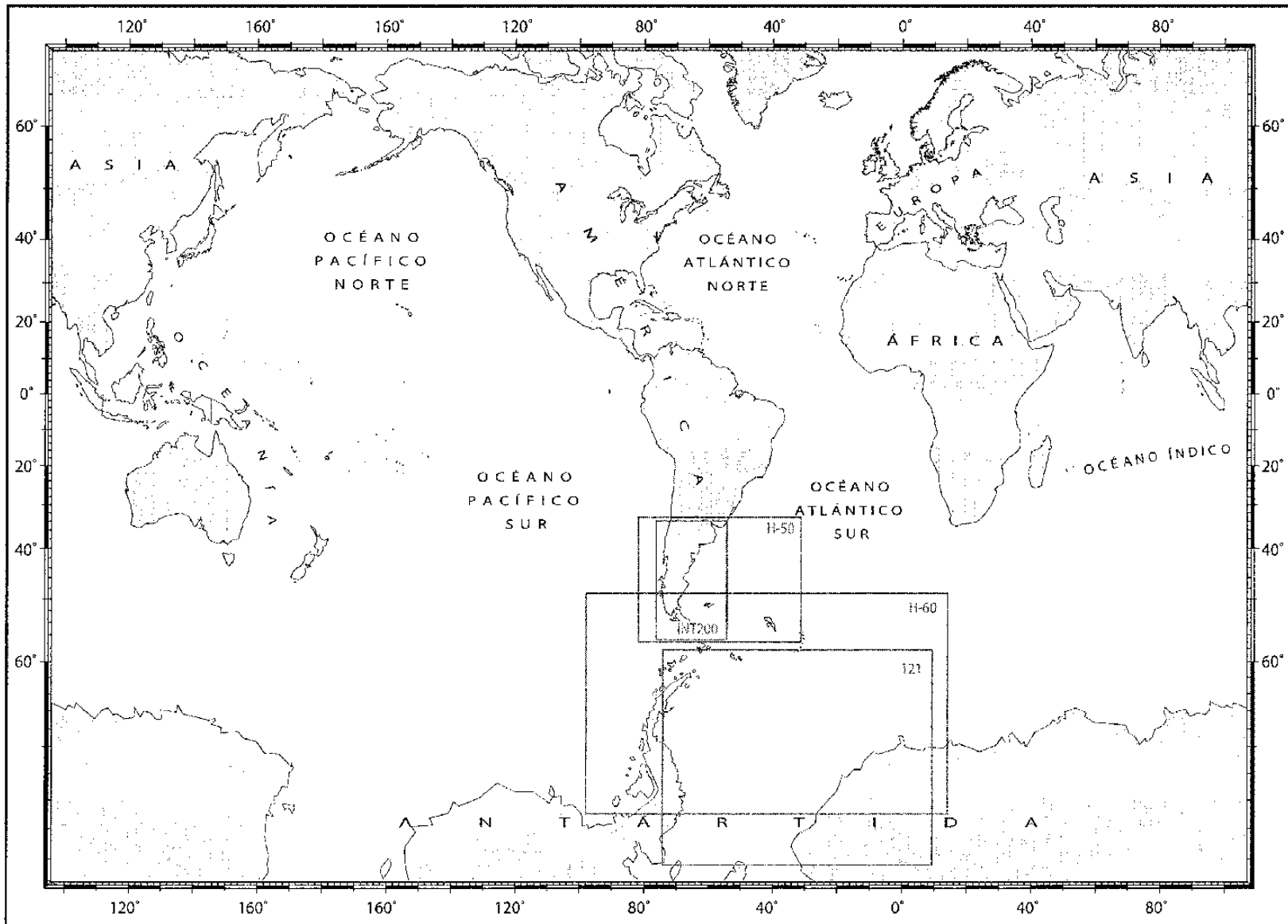
Se enviara lo solicitado a traves de 4 mails debido al tamaño del archivo con extensión PDF. Se ha utilizado el sofá WINRAR para comprimirlo y dividirlo – Son 4 partes.-

en el supuesto caso que uds no tengan el WINRAR se puede hacer download del sitio de Internet

<http://www.softonic.com/s/winrar>

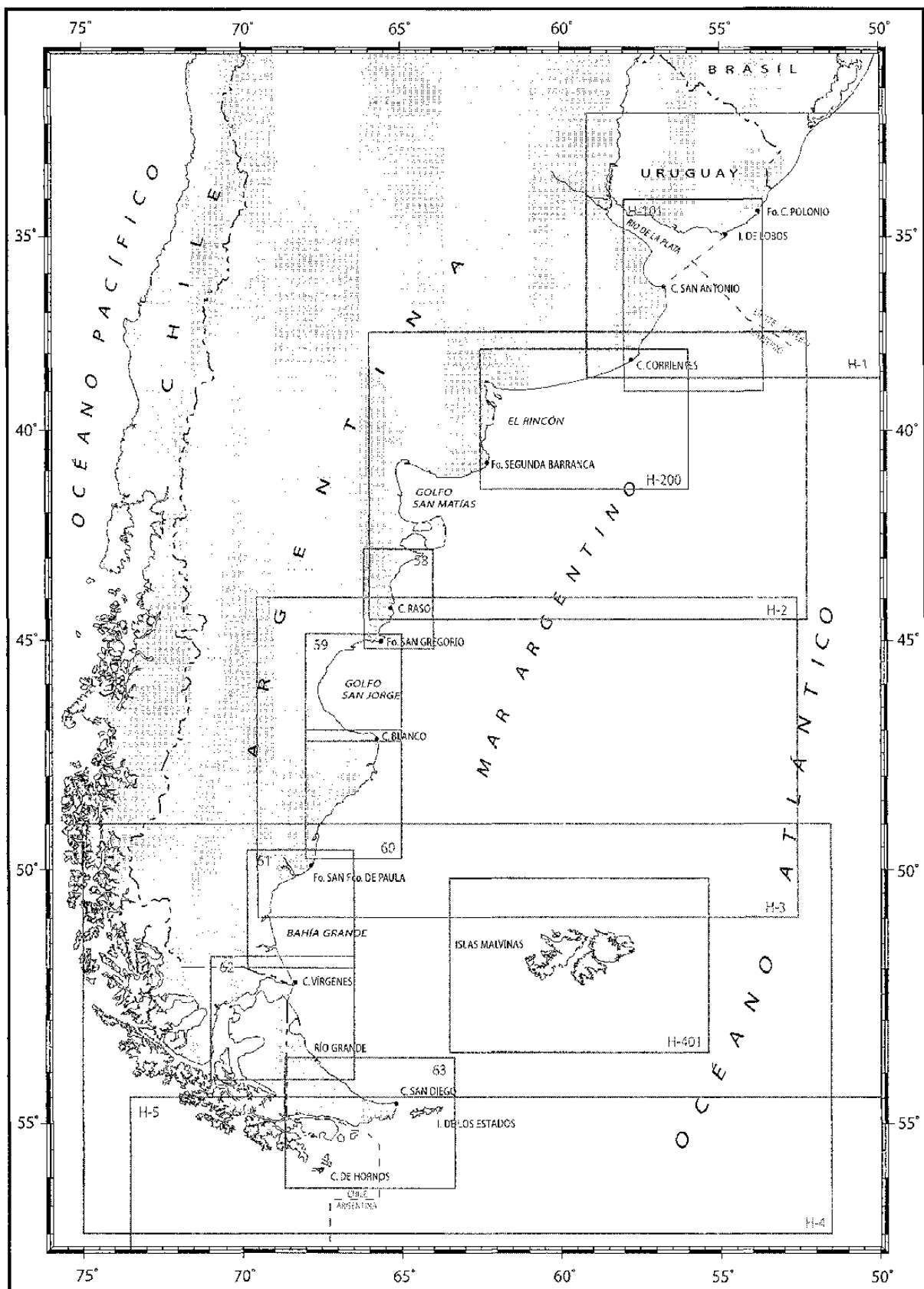
cualquier problema, estoy a su disposición

DI FRANCO CARLOS DANIEL
LICENCIADO EN INFORMATICA
SERVICIO DE HIDROGRAFIA NAVAL
DEPARTAMENTO INFORMATICA

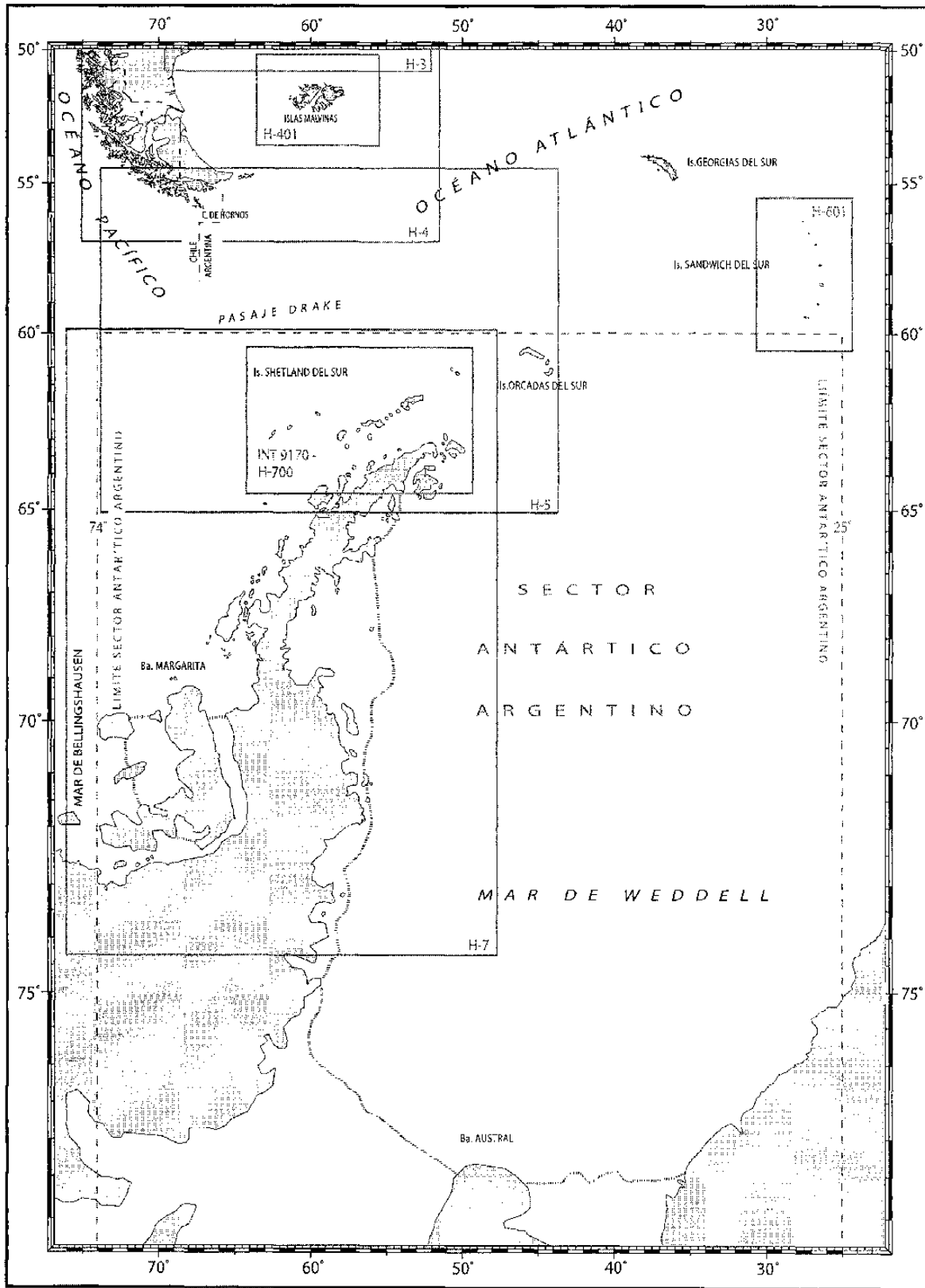


CARTAS OCEÁNICAS

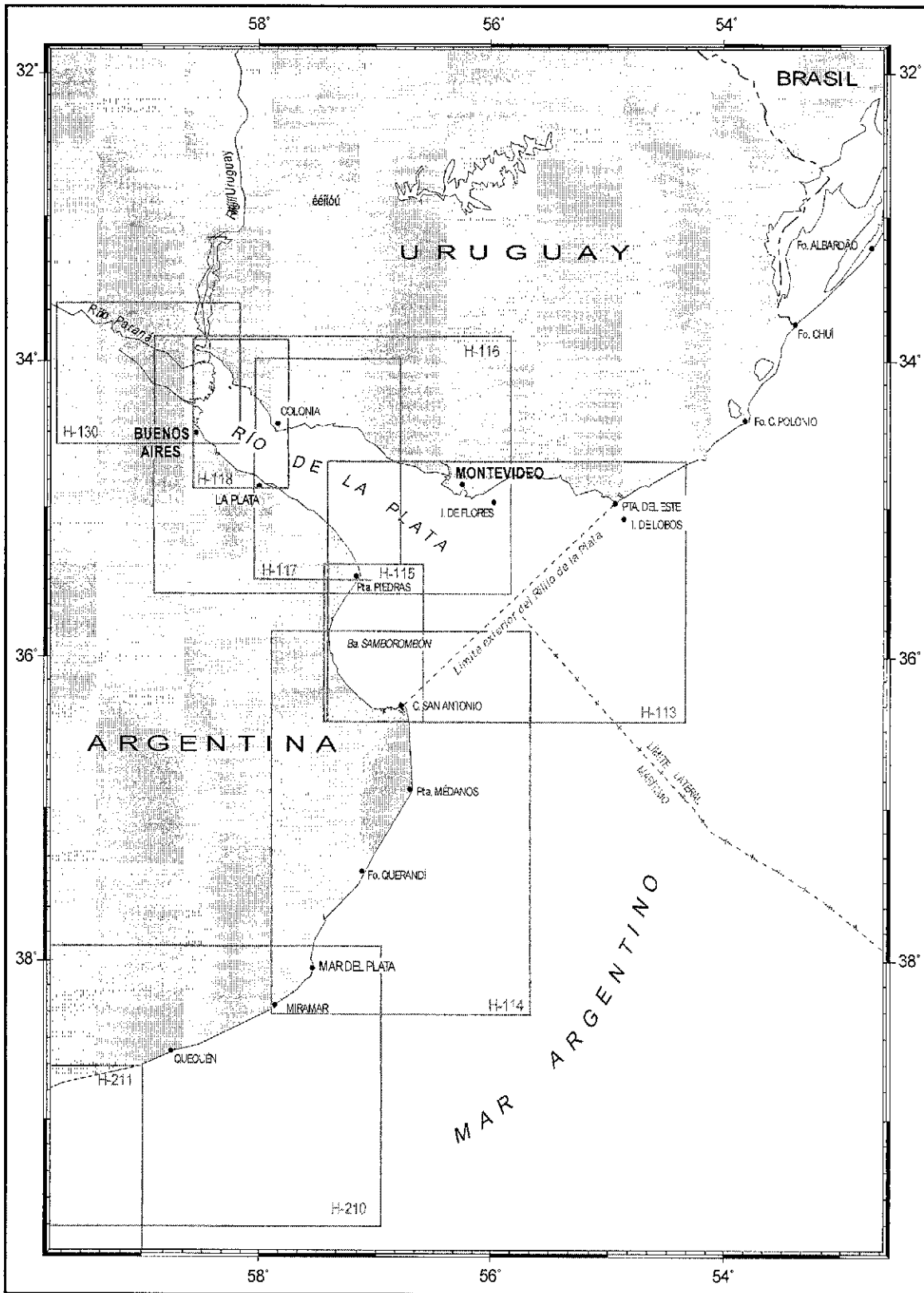
CARTAS DE RUTA Y RECALADA



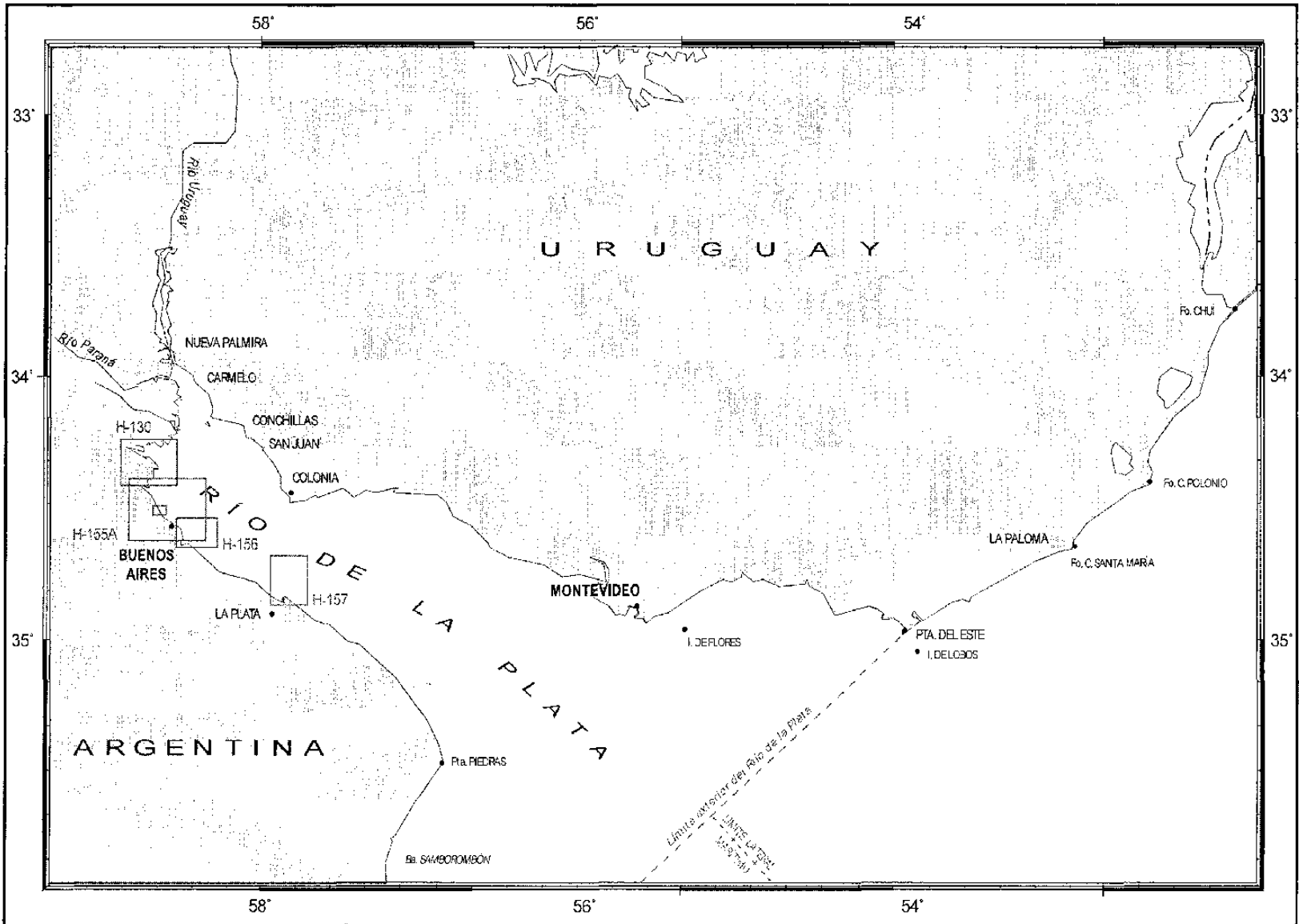
CARTAS DE RUTA Y RECALADA



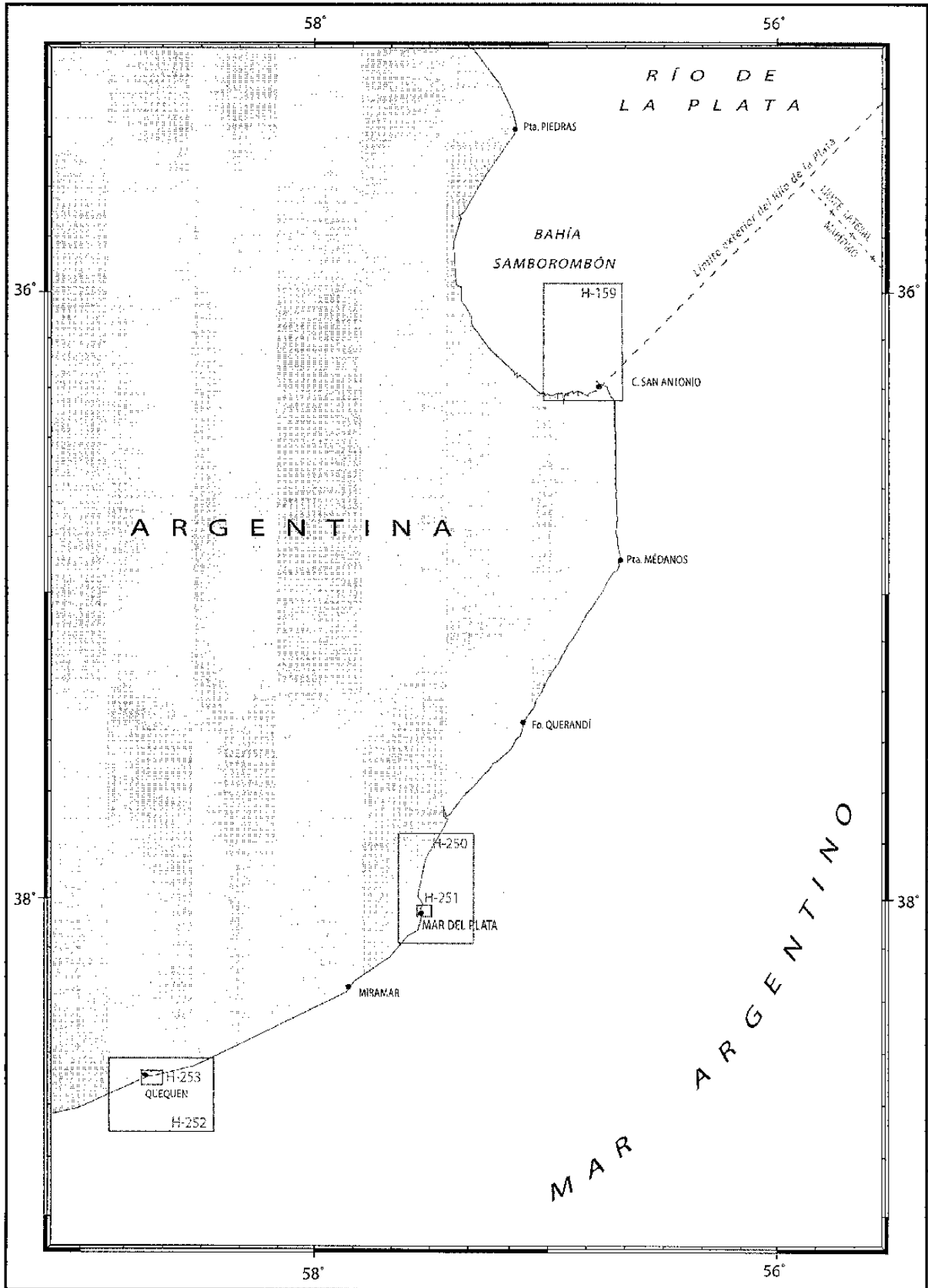
CARTAS COSTERAS De Faro Chuí a Quequén



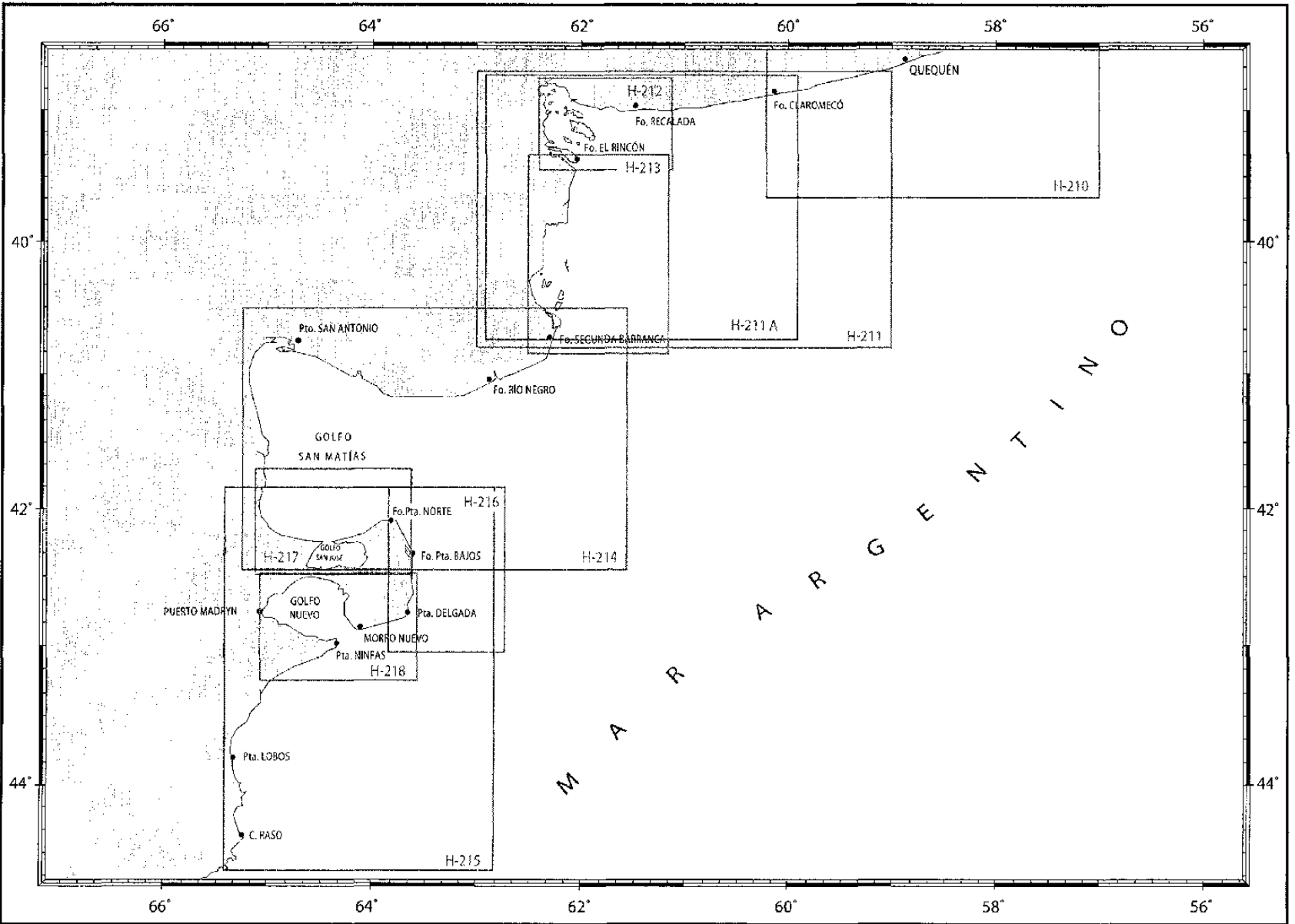
CUARTERONES
De Faro Chui a Punta Piedras



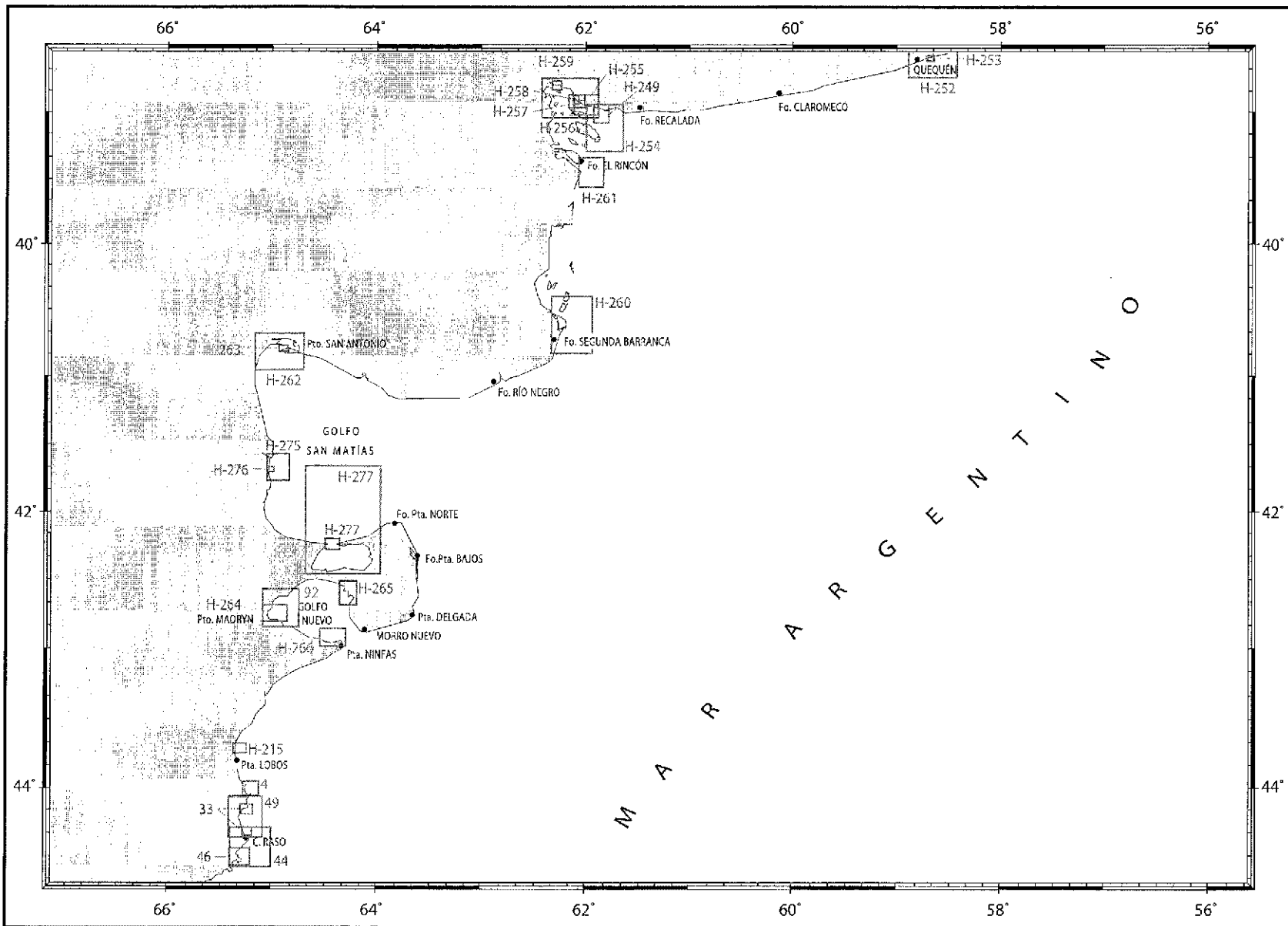
CUARTERONES De Punta Piedras a Quequén



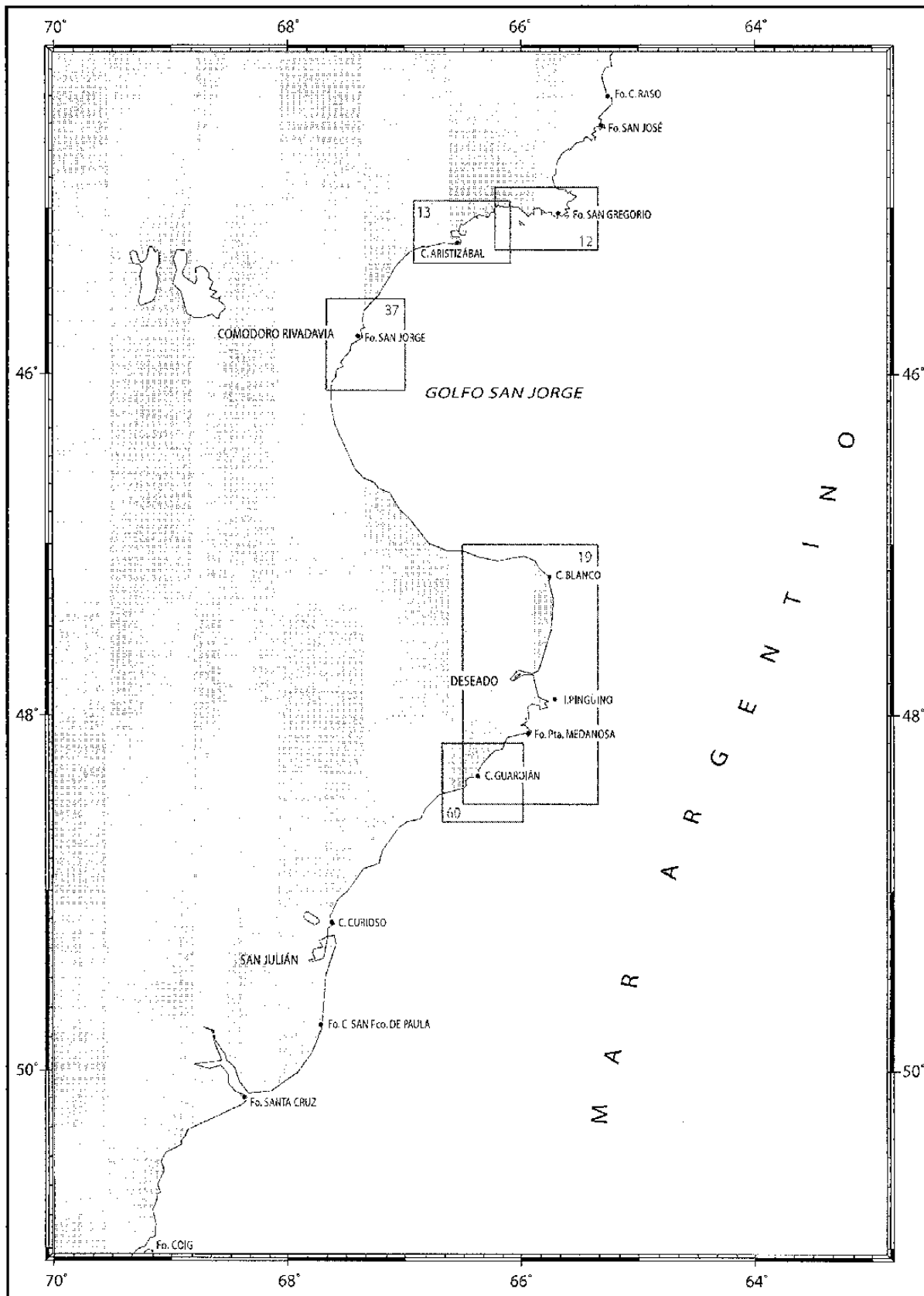
CARTAS COSTERAS
De Quequén a Cabo Raso



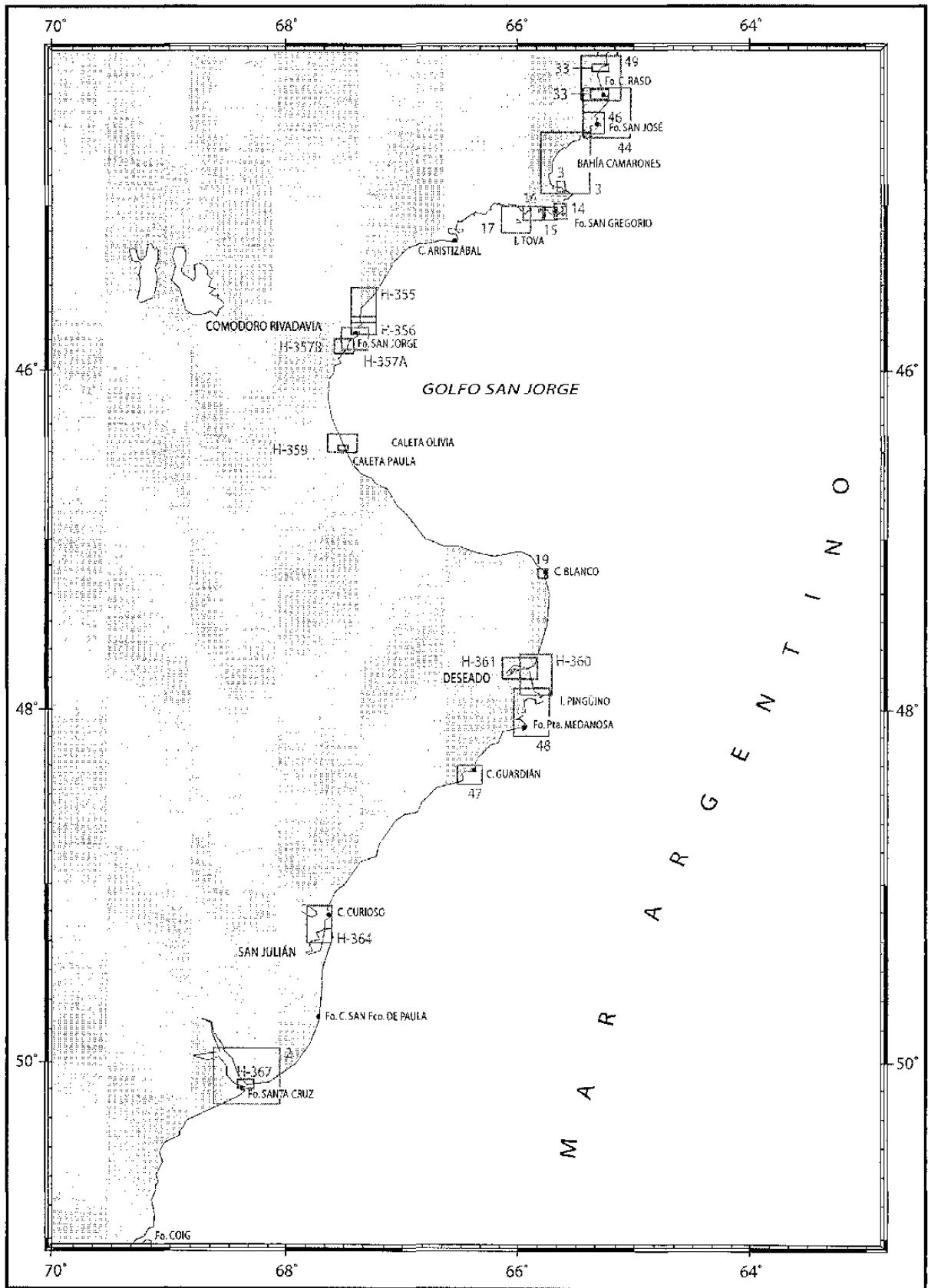
CUARTERONES
De Quequén a Cabo Raso



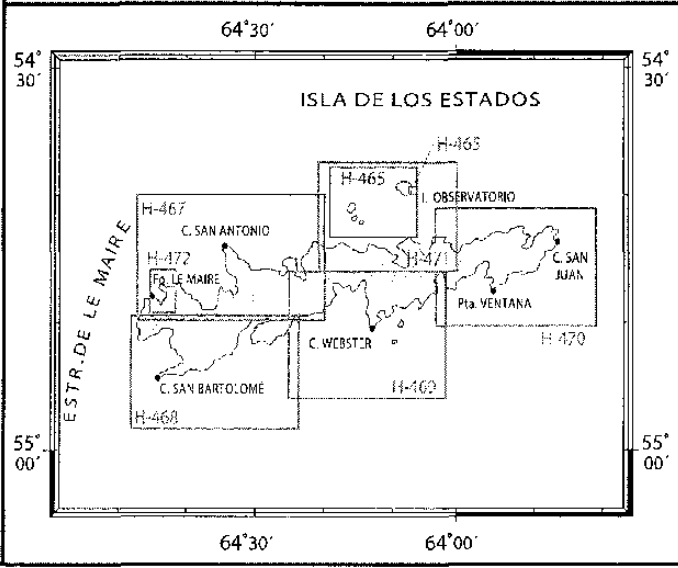
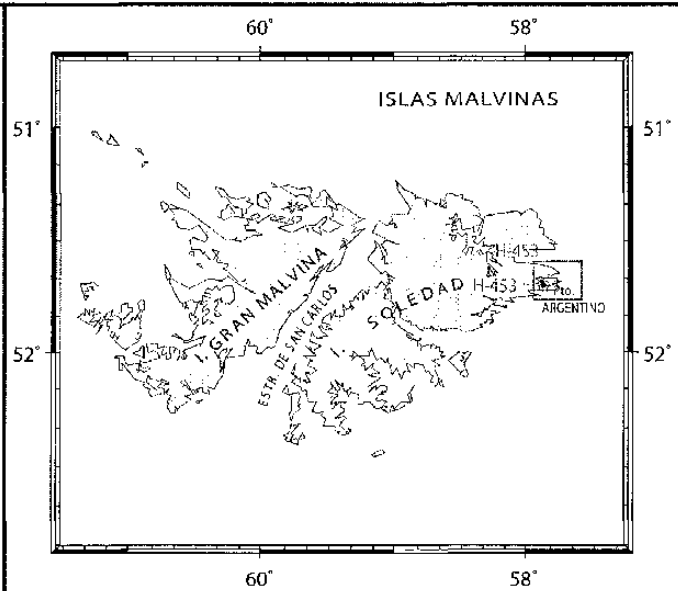
CARTAS COSTERAS De Cabo Raso a Faro Coig



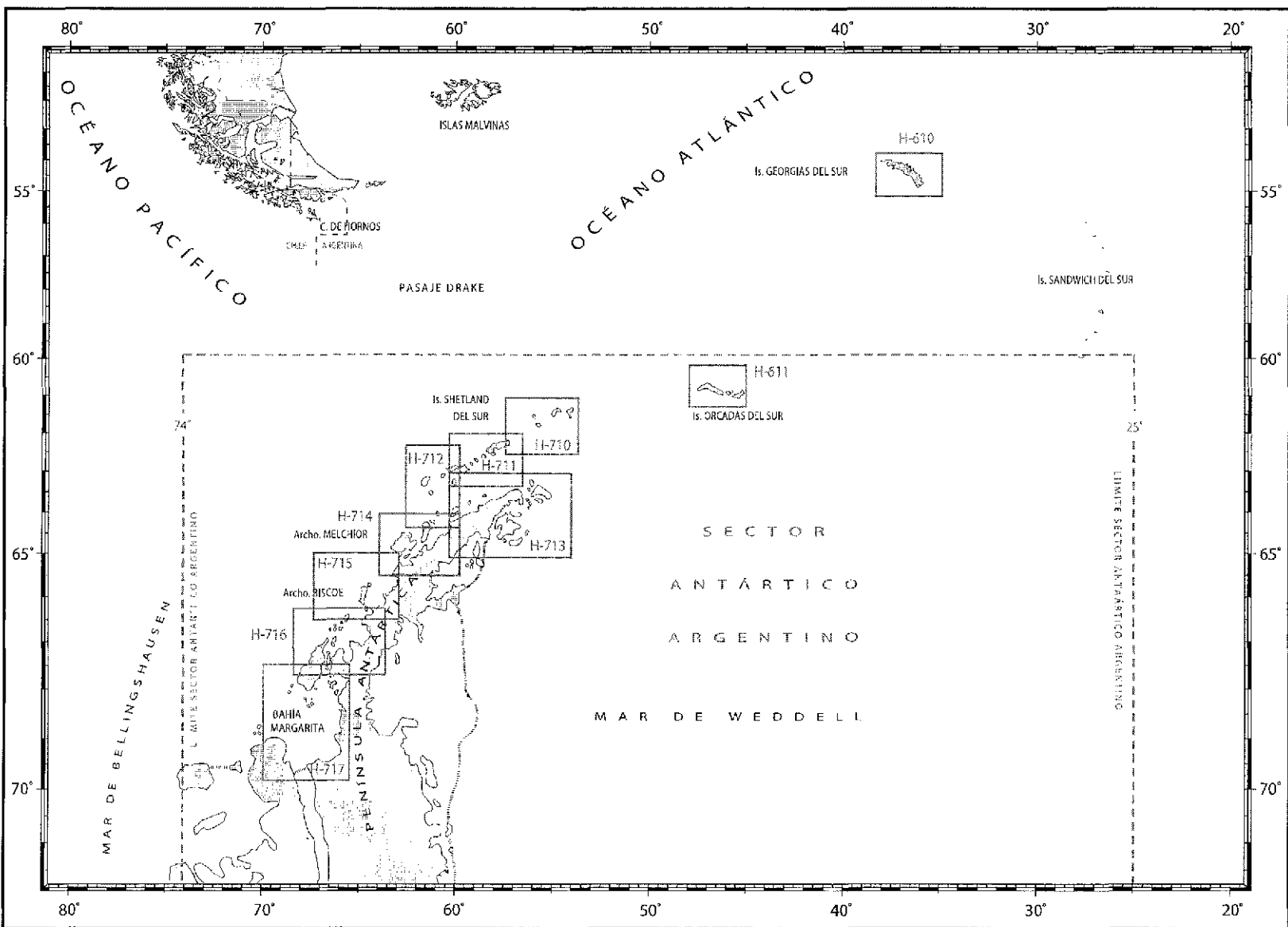
CUARTERONES De Cabo Raso a Faro Coig



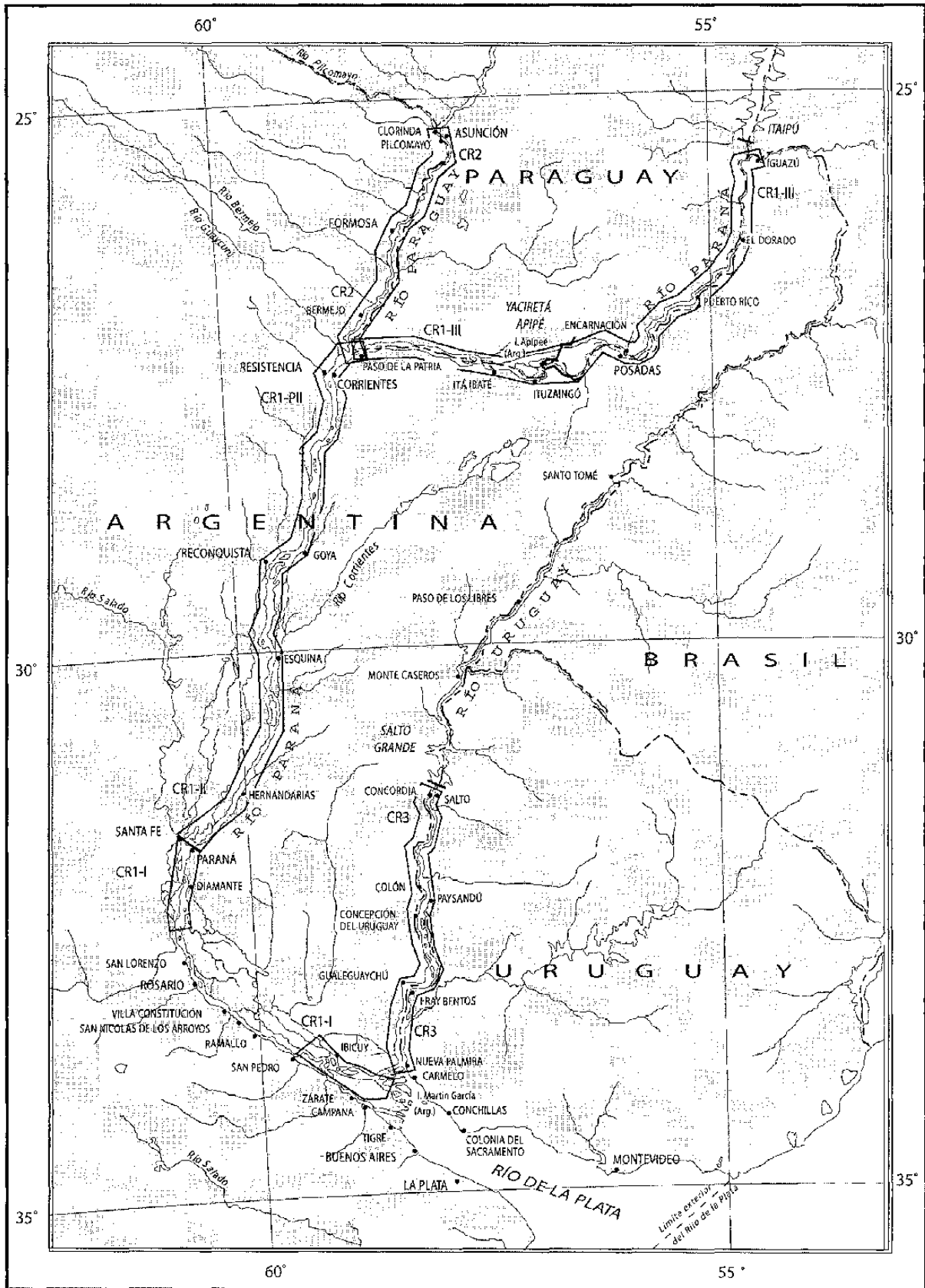
CUARTERONES
 De Faro Santa Cruz a Cabo de Hornos e Islas Malvinas



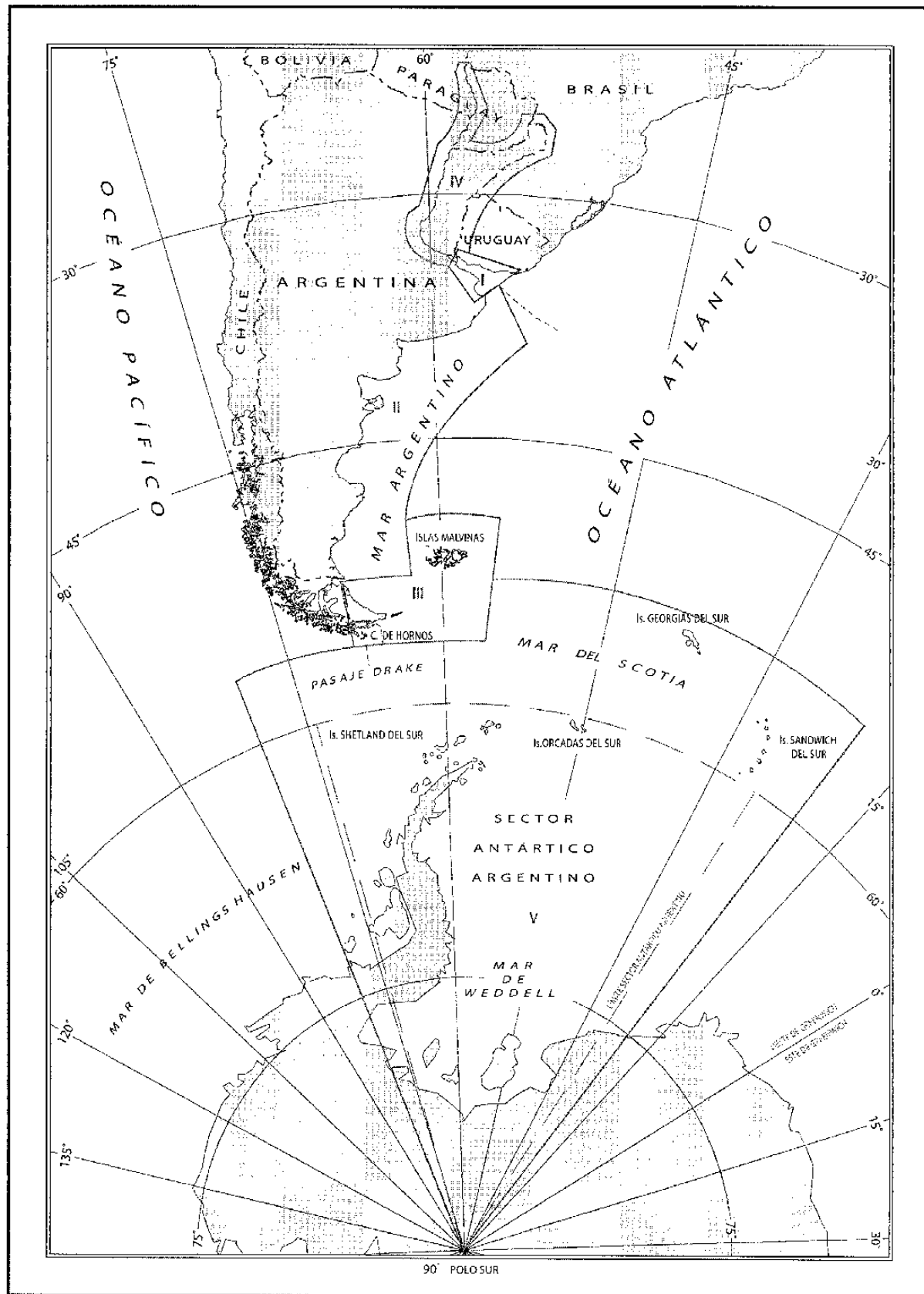
CARTAS COSTERAS
Antártida Argentina e Islas Georgias del Sur y Sandwich del Sur



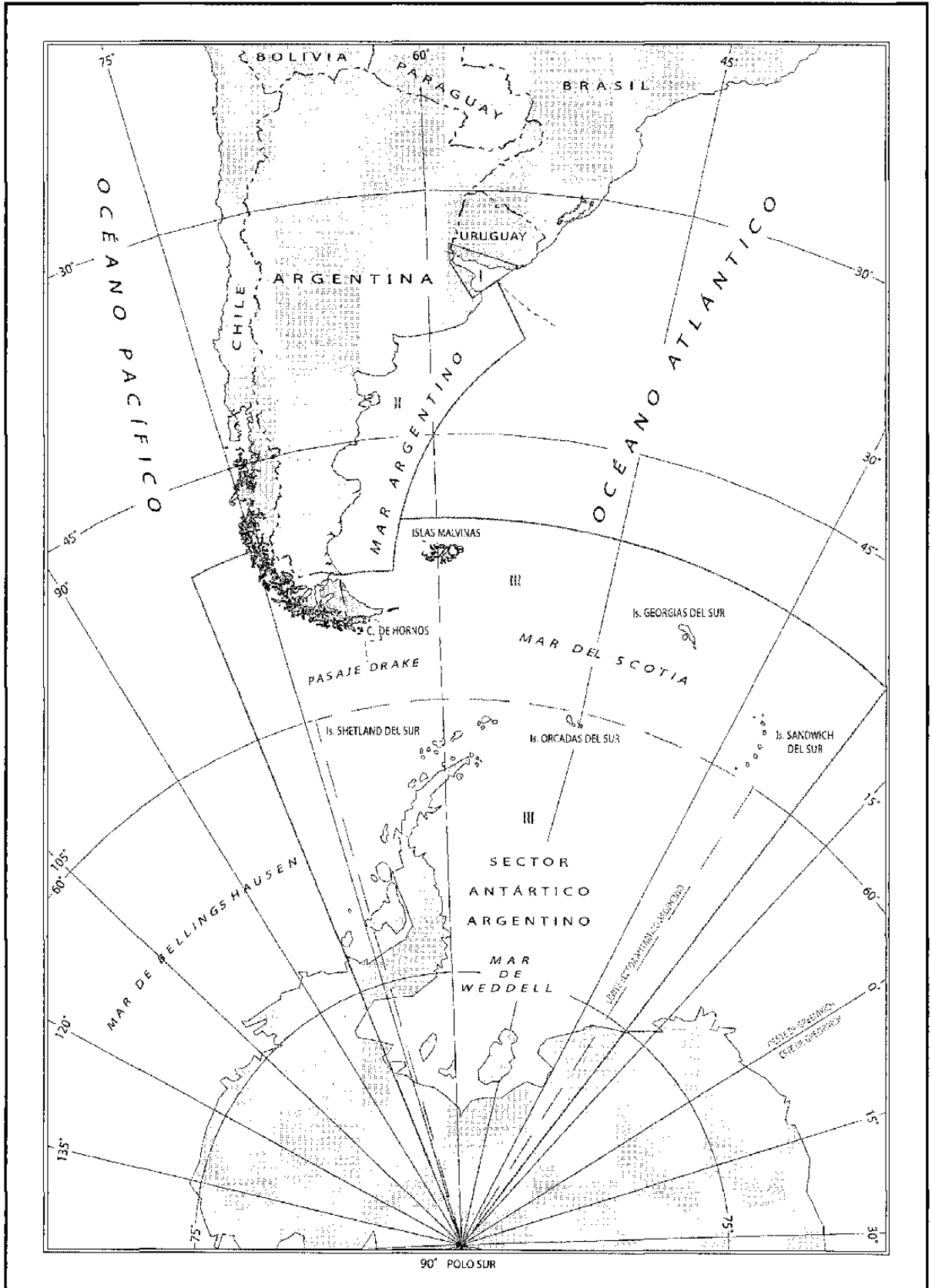
CROQUIS DE LOS RÍOS Ríos Paraná, Paraguay y Uruguay



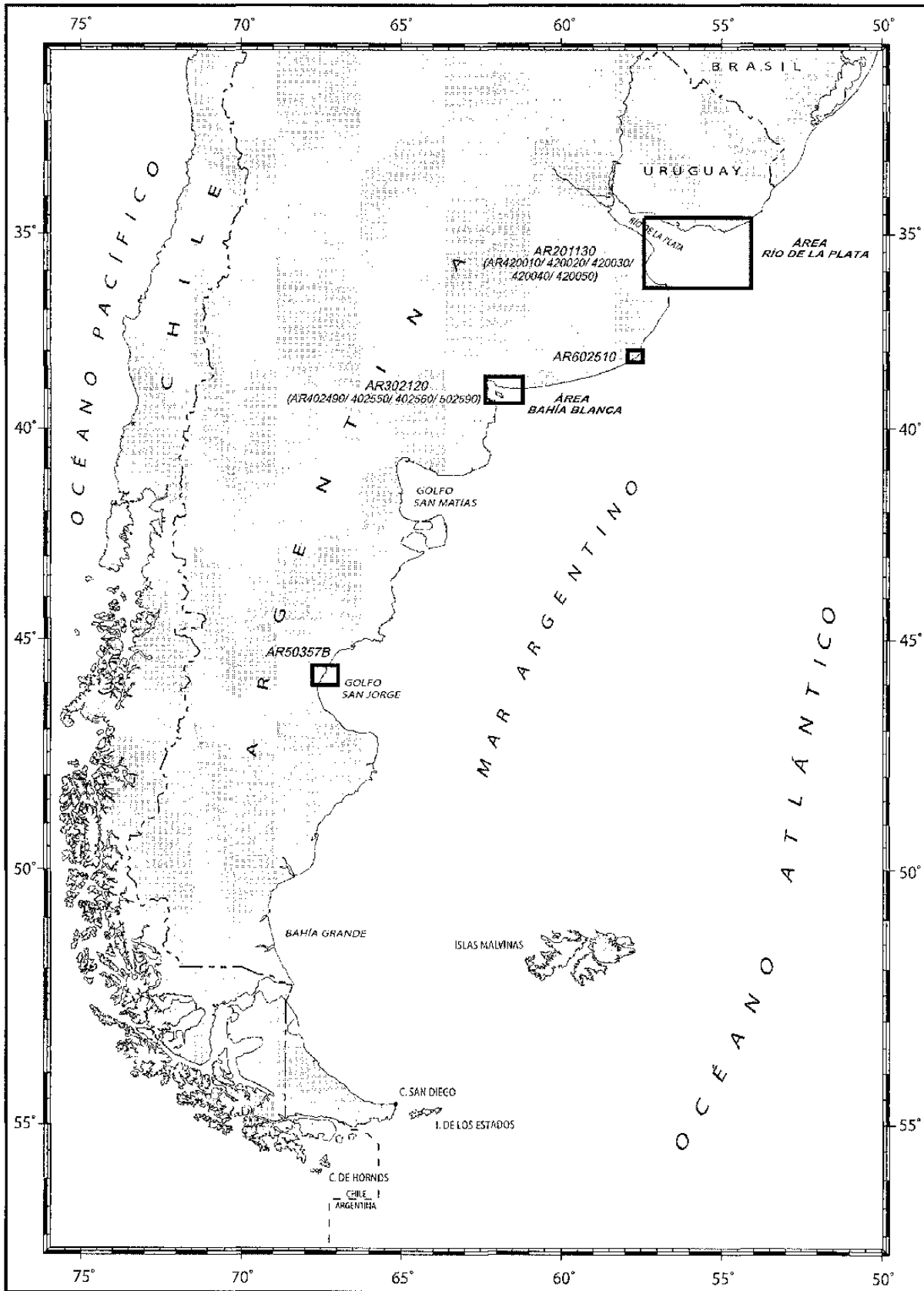
ZONAS ABARCADAS POR LAS DISTINTAS
PARTES DE LOS DERROTOS ARGENTINOS



ZONAS ABARCADAS POR LAS DISTINTAS PARTES DE LOS FAROS Y SEÑALES MARÍTIMAS



CARTAS DE NAVEGACIÓN ELECTRÓNICA (CNE-ENC)



CARTAS NÁUTICAS DE LA HIDROVÍA PARAGUAY - PARaná

