

## 10<sup>ÈME</sup> RÉUNION DU GROUPE DE TRAVAIL SUR LE RÉSEAU OHI-UE (IENWG)

Saint-Mandé, France, 14 - 15 janvier 2020

### Contribution au Programme de travail 2020 de l'OHI

Tâche 1.1.4	Maintenir des relations avec les initiatives de l'Union européenne (telles qu'INSPIRE et EMODnet)
-------------	---

Accueilli par le Shom, le Service hydrographique français, le groupe de travail du réseau OHI-UE (IENWG) a tenu sa 10<sup>ème</sup> réunion (IENWG-10) en session plénière à Saint-Mandé, France, les 14 et 15 janvier 2020.

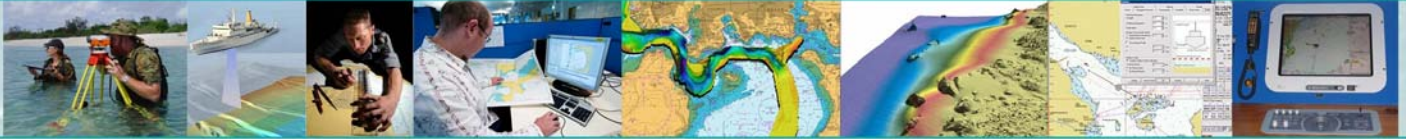
La réunion IENWG-10 était présidée par M. Pierre-Yves Dupuy (France) soutenu par Mme Corine Locht (France) en sa qualité de secrétaire exécutive de l'IENWG. Quatorze délégués de neuf Etats membres (Belgique, Danemark, France, Allemagne, Grèce, Irlande, Norvège, Portugal et Suède<sup>1</sup>) ont participé à la réunion. Le représentant du Danemark a également participé en sa qualité de président du MSDIWG. L'adjoint aux directeurs Yves Guillam y a représenté le Secrétariat de l'OHI.


La réunion a été ouverte avec un rapport de situation de la France concernant les questions soulevées par la mise en œuvre de la nouvelle Directive européenne 2019/1024 du 20 juin 2019 *concernant les données ouvertes et la réutilisation des informations du secteur public*<sup>2</sup>. La manière dont cette nouvelle directive est mise en œuvre au niveau national pourrait avoir un impact sur les modèles économiques des services hydrographiques européens. Il est en fait probable que les jeux de données des cartes marines seront inclus dans la liste des ensembles de données de forte valeur socio-économique par certains pays. Des suggestions et recommandations ont été faites pour harmoniser les positions dans la mesure du possible, qui seront partagées bientôt.

<sup>1</sup> Via téléconférence.

<sup>2</sup> <https://eur-lex.europa.eu/legal-content/FR/TXT/HTML/?uri=CELEX:32019L1024&from=FR>








### The new directive on 'Open Data and the re-use of public sector information' (I)

The new Directive is a recast: it brings together the original Directive 2003/98/EC and all the amendments made to it, in a single legal act. It introduces the following key changes:

- **List of High Value Datasets** (free of charge, disseminated in machine readable formats through APIs) to be laid down in an implementing act, within a thematic range indicated in an Annex (which can be extended via delegated act)
- **New rules on charging: free re-use becomes a principle**, with narrowly defined exceptions (and stronger transparency, e.g.: list of all public bodies that charge above marginal costs of dissemination to be made public)
- **Extension of scope:**
  - a) Re-use of data held by public undertakings in utilities and transport sector will now comply with the principles of transparency, non-discrimination and non-exclusivity set out in the Directive (unless exempted from public procurement rules under article 34 of the Procurement Directive)
  - a) Re-use of publicly-funded research data will also be governed by the rules of the Directive (if data already accessible via repositories). MS under obligation to adopt open access policies to support availability of research data.

### Assessing the potential of data to:



- generate significant socio-economic or environmental benefits and innovative services;
- benefit a high number of users, in particular SMEs;
- assist in generating revenues; and
- be combined with other datasets.



**Des informations du secteur public vers des données ouvertes : les changements**

La réunion a également abordé d'autres sujets importants, à savoir :

- *L'avenir d'EMODnet* : pour le moment, EMODnet est considéré comme un projet et non comme une infrastructure permanente, bien qu'un nombre croissant de parties prenantes (y compris la DCDB de l'OHI et la GEBCO) l'utilisent comme un portail durable et fonctionnel pour visualiser et télécharger des données bathymétriques maillées à haute résolution ;

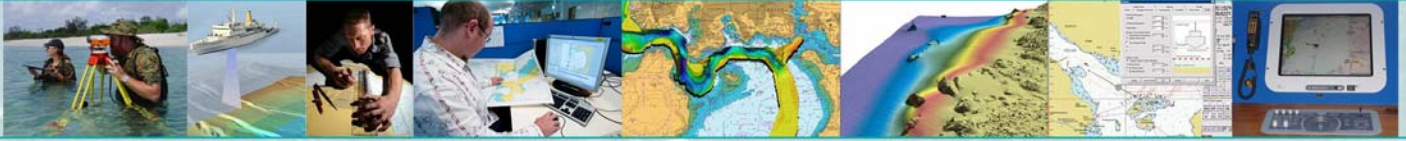



- **Current availability of data beyond European waters:**  
CDI and CPRD for data sources worldwide (INSPIRE compliant metadata)
- **Current interactions with projects, initiatives, wider stakeholders beyond Europe**  
Globally by a tight connection with the General Bathymetric Chart of the Ocean (GEBCO) and the associated Seabed 2030 initiative
- **Current compatibility of your EMODnet web services with other regions outside Europe and international initiatives.**  
Full Availability of WMS (DTM) and WFS (data sources). (e.g. IHO DCDB website)

**Ecosystème d'EMODnet Bathymetry**

BREF RAPPORT MENSUEL SUR LES REUNIONS





- La question sensible et technique de la qualité de la *représentation des limites maritimes sur les portails géospatiaux de l'Union européenne*, parfois utilisée à l'appui de la prise de décision pour l'établissement d'un cadre pour la planification de l'espace maritime (Directive de l'UE) ;
- *L'examen des projets* dans lesquels des services hydrographiques européens sont impliqués ;

La secrétaire exécutive a présenté la liste des événements européens majeurs au cours desquels l'IENWG pourrait envisager de mettre exergue les réalisations et responsabilités de l'OHI (Journée maritime européenne<sup>3</sup>, Assemblée générale d'Eurogoos<sup>4</sup>, Conférence Inspire<sup>5</sup>, Conférence ouverte et Jamboree d'EMODnet<sup>6</sup>, etc.). Ce sujet sera traité au cas par cas avec le soutien des pays hôtes.

A l'appui de tous ces événements ainsi que des prochaines étapes de la contribution de l'OHI à l'EOOS, il a été suggéré de développer un livre blanc sur les progrès réalisés depuis l'annonce de la stratégie de cartographie côtière (2017) et sur l'opportunité d'expérimenter les normes S-1xx au-delà de l'horizon de l'OHI.

La 11<sup>ème</sup> réunion de l'IENWG devrait avoir lieu à Dublin, Irlande, les 2 et 3 décembre 2020, ce qui donnera la possibilité de participer à l'événement d'Infomar<sup>7</sup> « 20 years of Seabed Mapping ».



*Les participants à l'IENWG-10 en téléconférence à Saint-Mandé, France*

<sup>3</sup> <https://ec.europa.eu/maritimeaffairs/maritimeday/>

<sup>4</sup> <http://eurogoos.eu/>

<sup>5</sup> <https://inspire.ec.europa.eu/conference2020>

<sup>6</sup> <https://www.emodnet.eu/emodnet-open-conference-and-jamboree-save-date>

<sup>7</sup> <https://www.infomar.ie/>