

<https://www.eea.europa.eu/data-and-maps/data/maritime-boundaries>

Maritime Boundaries

Data — Prod-ID: DAT-104-en — Created 08 Mar 2005 — Published 08 Mar 2005 — Last modified 28 Jun 2016 — 3 min read

Maritime boundaries are established through international conventions

[GIS data](#) [Methodology](#) [Documents](#) [Metadata](#)

Maritime Boundaries, vector data, polyline

- Maritime Boundaries, vector data, polyline (ZIP archive)

1.98 MB Download file

Additional information

These conventions list the coordinates of points which are the vertices of segments which, in turn, define the maritime boundaries. This layer therefore features the following elements: - The textual content of international conventions establishing maritime boundaries in Europe. Maritime boundaries featured in this layer include territorial waters, bi- or multi-lateral boundaries (e.g. in the North Sea) as well as contiguous and exclusive economic zones. Some fishing areas are also defined. - The coordinates of points listed in these conventions are vertices of maritime boundaries - The maritime boundaries themselves, defined as the segments which links the different points listed in the international conventions.

This layer covers the coast and surrounding seas of EU-25 as well as the sea around Iceland and Greenland.

Restrictions are those cases where no regulatory text exists within the UNCLOS till now.

Related content

Figures produced



Maritime boundaries

Data and maps

Global search

Datasets

Interactive data viewers

External datasets catalogue

Maritime Boundaries

Installation_Guide

Data_Access_Conditions

Pdf-texts to link with GIS-dataset

Dataset Structure Description

Metadata editor wizard

Maritime Boundaries, vector data, polyline

Quality Manual

Inventory_Report

Coastal Erosion Indicators Study

Maps and graphs

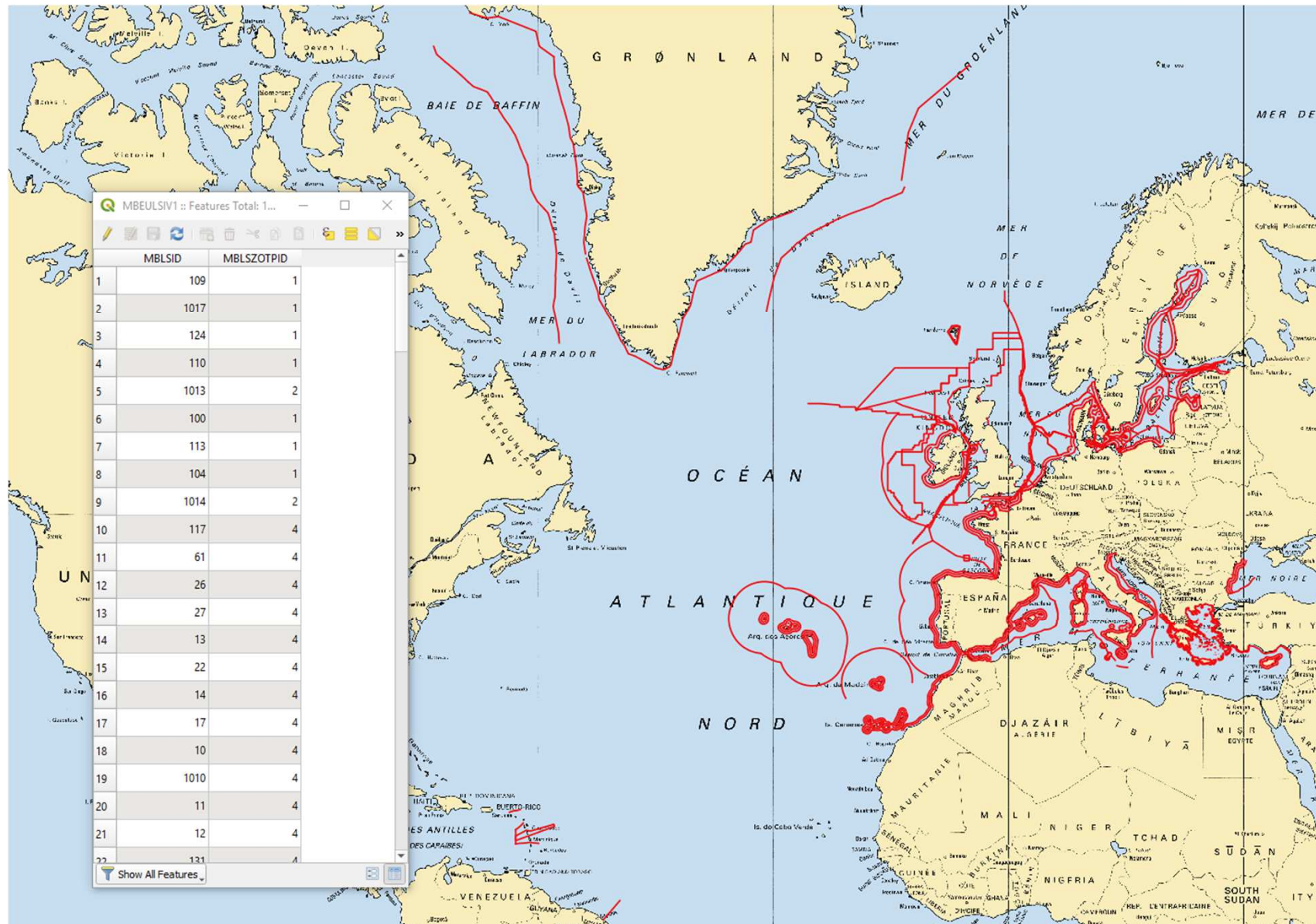
Interactive maps

Indicators

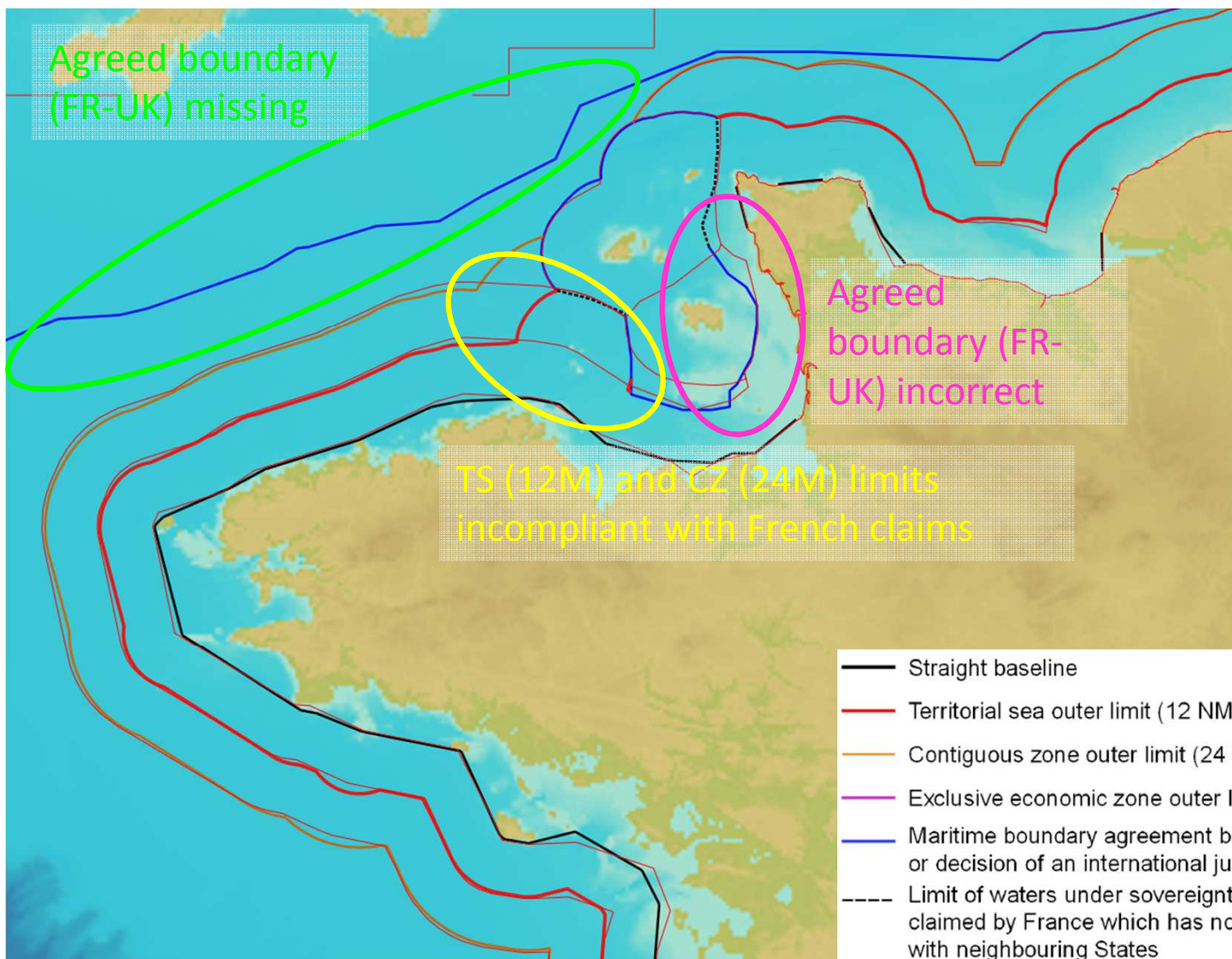
Data providers and partners

European data centres

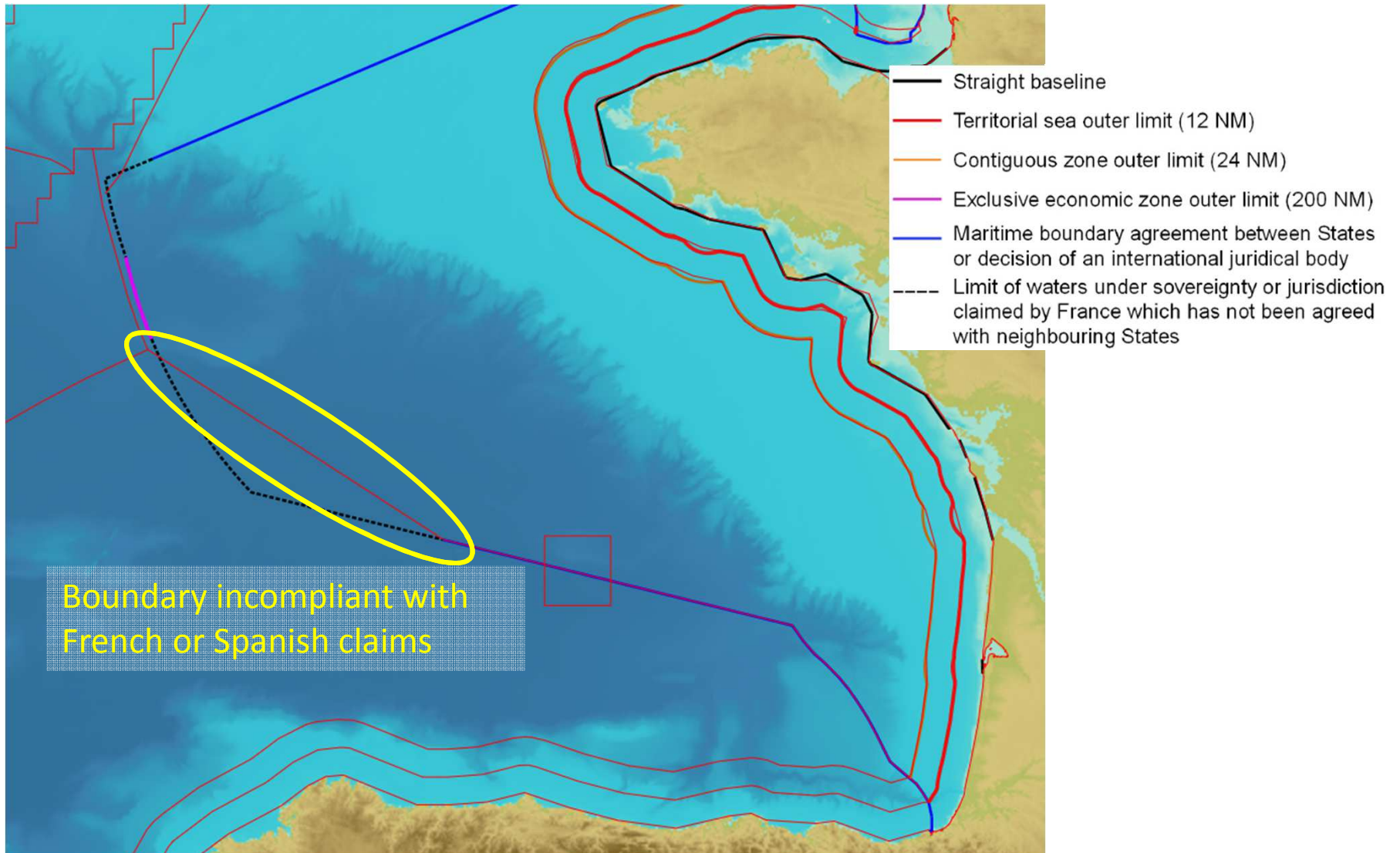
Data visualisations



France : comparison with the official MLB digital data

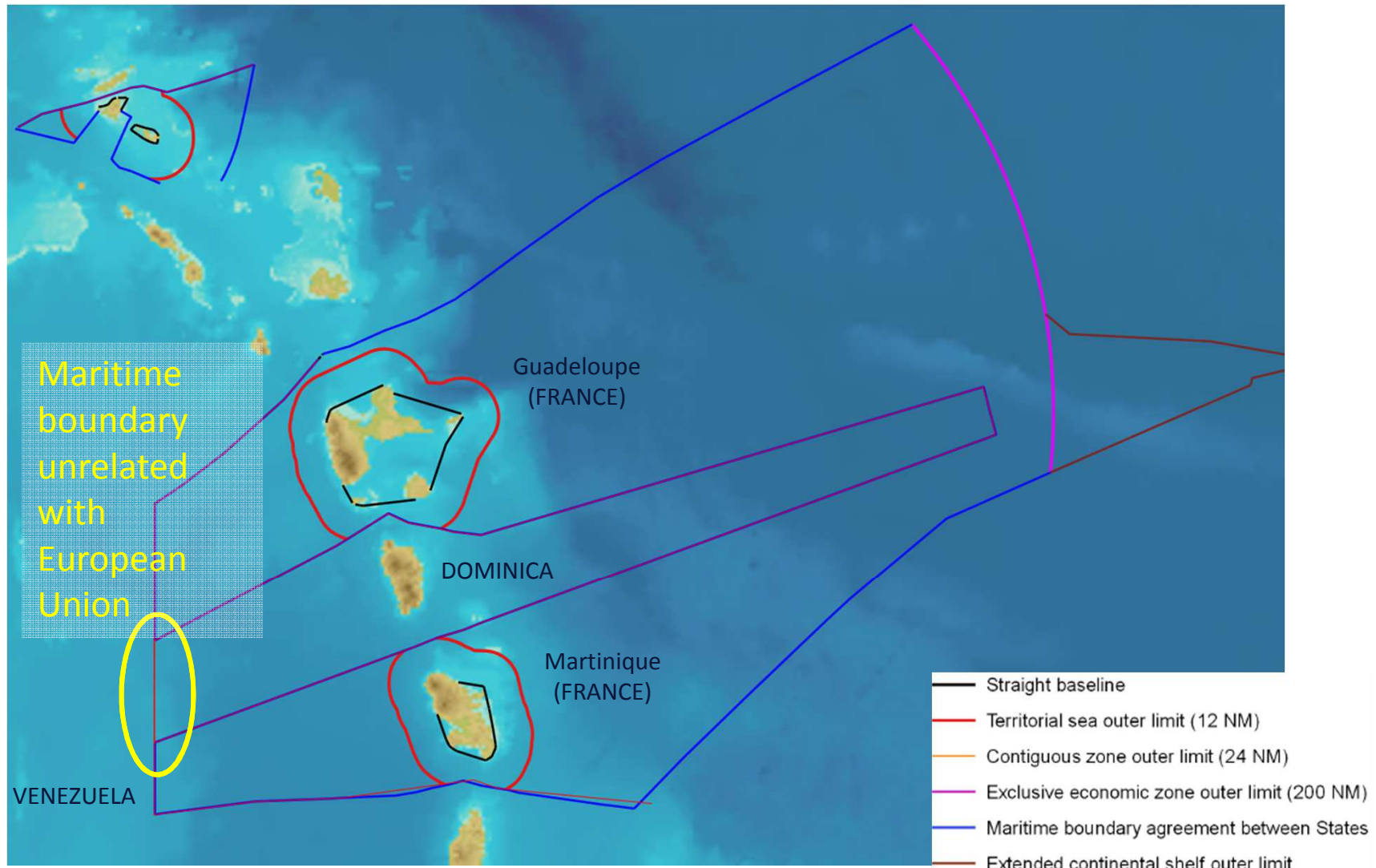


France : comparison with the official MLB digital data



Boundary incompliant with French or Spanish claims

France : comparison with the official MLB digital data





Search

[Home](#) > Interactive chart

Interactive chart

The maritime boundaries data is available under the open license ([Étalab 2017 license](#)). This digital data is the only one binding on all the sea users under Article 16 of Order No 2016-1687 of 8 December 2016 relating to maritime spaces under French sovereignty or jurisdiction.

The data.shom.fr portal is the **reference platform for geographical maritime and coastal information** pursuant to the [INSPIRE Directive](#). The maritime boundaries are presented here, but the portal also allows you to search, view and access geotagged data from Shom.



WGS84: 46° 45' 21.31" N, 33° 32' 41.72" W

Legal notice and warnings

Scale 1 : 55 468 034

► Direct access to interactiv chart

[Data.shom.fr with maritime limits and boundaries](#)

► Access to help

[USER GUIDE ON INTERACTIVE CHART](#)

► Download the complete data in digital format (SHP/GML)

Weight : 1.53 Mo

Date : 12-2019

[DOWNLOAD](#)

► Access data by using flows

WFS flow

<https://services.data.shom.fr/DELMAR/wfs>

WMS flow

<https://services.data.shom.fr/DELMAR/wms/v?>

► Download maps

[CHART CATALOGUE](#)

France : available information in digital data

Delim_accord_WGS84 :: Features Total: 57, Filtered: 57, Selected: 0

neighbor	descriptio	country	nature	type	agency	reference	territory	beginLifes	inspireId
1 IT	Délimitation de la mer territoriale entre la France et l'Italie dans la ré...	FR	Délimitation maritime avec accord entre Etats ...	marbdy_accord	Shom	Décret n° 89-490 du 12 juillet 1989 (Accord ...	France métropolitaine	1989-07-12T00:00:00+02:00	http://www.shom.fr/BDML/DELMAR/FR000030056300003
2 MC	Délimitation de la mer territoriale entre la France et Monaco	FR	Délimitation maritime avec accord entre Etats ...	marbdy_accord	Shom	Décret n° 85-1064 du 2 octobre 1985 (Accor...	France métropolitaine	1985-10-02T00:00:00+02:00	http://www.shom.fr/BDML/DELMAR/FR000000186100003
3 MC	Délimitation de la mer territoriale entre la France et Monaco	FR	Délimitation maritime avec accord entre Etats ...	marbdy_accord	Shom	Décret n° 85-1064 du 2 octobre 1985 (Accor...	France métropolitaine	1985-10-02T00:00:00+02:00	http://www.shom.fr/BDML/DELMAR/FR000000186200003
4 MC	Délimitation des espaces maritimes entre la France et Monaco	FR	Délimitation maritime avec accord entre Etats ...	marbdy_accord	Shom	Décret n° 85-1064 du 2 octobre 1985 (Accor...	France métropolitaine	1985-10-02T00:00:00+02:00	http://www.shom.fr/BDML/DELMAR/FR000000169700003
5 AG	Délimitation des zones économiques exclusives de la France (Saint-...	FR	Délimitation maritime avec accord entre Etats ...	marbdy_accord	Shom	Décret n° 2019-273 du 3 avril 2019 (Accord ...	Antilles françaises	2019-04-03T00:00:00+02:00	http://www.shom.fr/BDML/DELMAR/FR000020705900003
6 GB	Délimitation maritime entre la France (Saint-Martin et Saint-Barthé...	FR	Délimitation maritime avec accord entre Etats ...	marbdy_accord	Shom	Décret n° 97-938 du 8 octobre 1997 (Accord ...	Antilles françaises	1997-10-08T00:00:00+02:00	http://www.shom.fr/BDML/DELMAR/FR000000154400003
7 NL	Délimitation des espaces maritimes entre la France et les Pays-Bas ...	FR	Délimitation maritime avec accord entre Etats ...	marbdy_accord	Shom	Décret n° 2017-481 du 5 avril 2017 (Accord d...	Antilles françaises	2017-04-05T00:00:00+02:00	http://www.shom.fr/BDML/DELMAR/FR000010765200003
8 NL	Délimitation des espaces maritimes entre la France et les Pays-Bas ...	FR	Délimitation maritime avec accord entre Etats ...	marbdy_accord	Shom	Décret n° 2017-481 du 5 avril 2017 (Accord d...	Antilles françaises	2017-04-05T00:00:00+02:00	http://www.shom.fr/BDML/DELMAR/FR000010763300003
9 AG	Délimitation des zones économiques exclusives de la France (Saint-...	FR	Délimitation maritime avec accord entre Etats ...	marbdy_accord	Shom	Décret n° 2019-273 du 3 avril 2019 (Accord ...	Antilles françaises	2019-04-03T00:00:00+02:00	http://www.shom.fr/BDML/DELMAR/FR000020705800003
10 NL	Délimitation des espaces maritimes entre la France et les Pays-Bas ...	FR	Délimitation maritime avec accord entre Etats ...	marbdy_accord	Shom	Décret n° 2017-481 du 5 avril 2017 (Accord d...	Antilles françaises	2017-04-05T00:00:00+02:00	http://www.shom.fr/BDML/DELMAR/FR000010763200003
11 VE	Délimitation maritime entre la France (Guadeloupe et Martinique) e...	FR	Délimitation maritime avec accord entre Etats ...	marbdy_accord	Shom	Décret n° 83-197 du 9 mars 1983 (Accord de...	Antilles françaises	1983-03-09T00:00:00+02:00	http://www.shom.fr/BDML/DELMAR/FR000000141900003
12 DM	Délimitation maritime entre la France (Martinique, Guadeloupe, Sai...	FR	Délimitation maritime avec accord entre Etats ...	marbdy_accord	Shom	Décret n° 89-302 du 9 mai 1989 (Accord de ...	Antilles françaises	1989-05-09T00:00:00+02:00	http://www.shom.fr/BDML/DELMAR/FR000000142300003
13 LC	Délimitation maritime entre la France (Martinique) et Sainte-Lucie	FR	Délimitation maritime avec accord entre Etats ...	marbdy_accord	Shom	Décret n° 81-609 du 18 mai 1981 (Accord de...	Antilles françaises	1981-05-18T00:00:00+02:00	http://www.shom.fr/BDML/DELMAR/FR000000140200003
14 BB	Délimitation maritime des zones économiques exclusives et du plat...	FR	Délimitation maritime avec accord entre Etats ...	marbdy_accord	Shom	Décret n° 2010-68 du 15 janvier 2010 (Accor...	Antilles françaises	2010-01-15T00:00:00+02:00	http://www.shom.fr/BDML/DELMAR/FR000010211200003
15 AG	Délimitation des zones économiques exclusives de la France (Guad...	FR	Délimitation maritime avec accord entre Etats ...	marbdy_accord	Shom	Décret n° 2019-273 du 3 avril 2019 (Accord ...	Antilles françaises	2019-04-03T00:00:00+02:00	http://www.shom.fr/BDML/DELMAR/FR000020706400003
16 CA	Limite entre les eaux territoriales du Canada et les zones soumises à...	FR	Délimitation maritime avec accord entre Etats ...	marbdy_accord	Shom	Décret n° 72-692 du 25 juillet 1972 (Accord ...	Saint-Pierre-et-Miquelon	1972-07-25T00:00:00+02:00	http://www.shom.fr/BDML/DELMAR/FR000000408800003
17 CA	Délimitation des espaces maritimes entre la France (Saint-Pierre et ...	FR	Délimitation maritime avec accord entre Etats ...	marbdy_accord	Shom	Décision du 10 juin 1992 du tribunal d'arbitr...	Saint-Pierre-et-Miquelon	1992-06-10T00:00:00+02:00	http://www.shom.fr/BDML/DELMAR/FR000000408900003
18 CA	Délimitation des espaces maritimes entre la France (Saint-Pierre et ...	FR	Délimitation maritime avec accord entre Etats ...	marbdy_accord	Shom	Décision du 10 juin 1992 du tribunal d'arbitr...	Saint-Pierre-et-Miquelon	1992-06-10T00:00:00+02:00	http://www.shom.fr/BDML/DELMAR/FR000000408700003
19 ES	Limite extérieure des eaux communes franco-espagnoles	FR	Délimitation maritime avec accord entre Etats ...	marbdy_accord	Shom	Décret n° 65-173 du 4 mars 1965 (Accord de...	France métropolitaine	1965-03-04T00:00:00+02:00	http://www.shom.fr/BDML/DELMAR/FR000018605600003
20 ES	Limite extérieure des eaux communes franco-espagnoles	FR	Délimitation maritime avec accord entre Etats ...	marbdy_accord	Shom	Décret n° 65-173 du 4 mars 1965 (Accord de...	France métropolitaine	1965-03-04T00:00:00+02:00	http://www.shom.fr/BDML/DELMAR/FR000018605700003
21 FJ	Délimitation des zones économiques exclusives entre la France (No...	FR	Délimitation maritime avec accord entre Etats ...	marbdy_accord	Shom	Décret n° 91-74 du 17 janvier 1991 (Accord ...	Nouvelle-Calédonie	1991-01-17T00:00:00+02:00	http://www.shom.fr/BDML/DELMAR/FR000000257600003