



21^a Conferencia de la Comisión Hidrográfica Mesoamericana y del Mar Caribe

Informe Nacional de República Bolivariana de Venezuela



OHI

Organización
Hidrográfica
Internacional



Logros más importantes durante el año

Levantamientos Hidrográficos

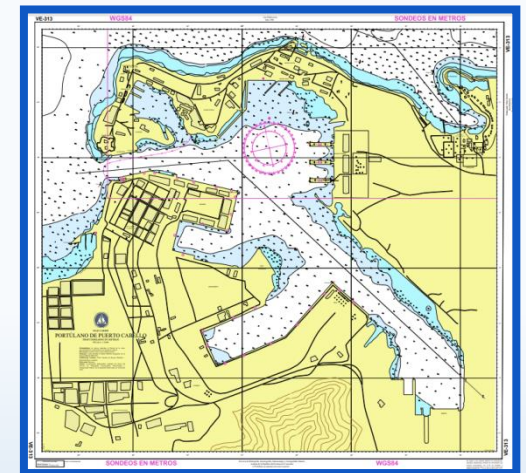

- Batimetría en el muelle de San Carlos.
- Batimetría en Isla de Aves.
- Batimetría de la bahía de Chuao.
- Batimetría de la marina de Venetur Cumaná.
- Levantamientos hidrográficos de carácter estratégico operacional a solicitud de la Armada Bolivariana.

Cartas Náuticas nuevas y actualizaciones

- Fueron validadas y liberadas catorce (14) nuevas cartas de navegación electrónica (ENC).
- Fueron editadas y actualizadas catorce (14) cartas de navegación de papel como parte del proceso de migración a CARIS HPD.

Publicaciones Náuticas

- Publicación del catálogo de cartas náuticas nacionales 2021.
- Actualización del almanaque náutico 2022.
- Actualización del libro de faros y boyas 2022.



OHI

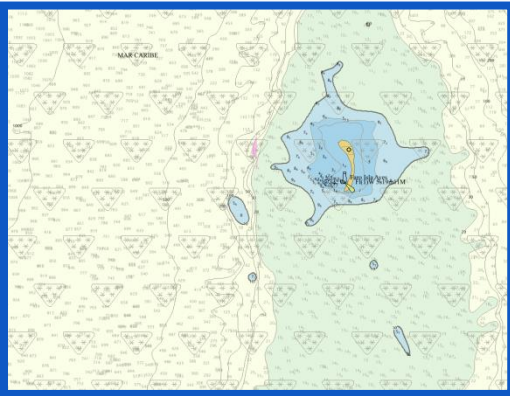
Organización
Hidrográfica
Internacional



Retos y/u Obstrucciones más importantes



- Convenio bilateral entre el Servicio Hidrográfico de la República Bolivariana de Venezuela (SHN) y el Servicio Hidrográfico del Reino Unido (UKHO), se encuentra caducado legalmente desde el año 2020 y con limitaciones para su renovación por instrucciones del gobierno británico. El gobierno venezolano mantiene la disposición de renovar el convenio bilateral. Actualmente se continua la cooperación técnica y se mantiene la distribución de cartas de papel y productos ENC.
- El efecto de la pandemia del COVID-19 ha incidido negativamente en las actividades hidrográficas, afectando el desarrollo de las actividades de campo.
- Las sanciones unilaterales del gobierno de los Estados Unidos de América han traído como consecuencia la dificultad para adquirir tecnología, equipos hidrográficos, software, licencias y capacitación técnica.



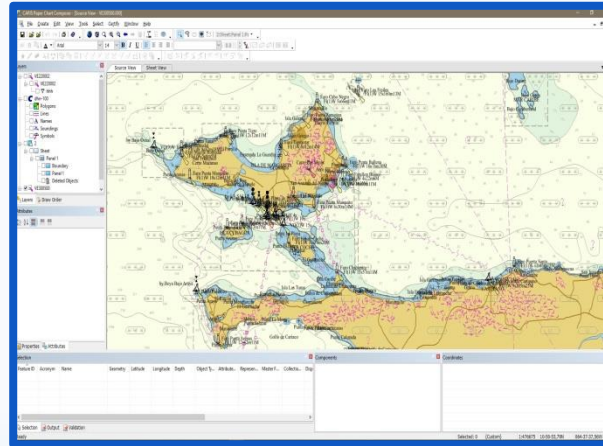
OHI

Organización
Hidrográfica
Internacional



Planes más importantes que afectan la región

- Continuar con el plan de levantamientos hidrográficos.
- Culminar la migración de toda la data cartográfica a la base de datos CARIS HPD.
- Participación activa en los planes en el marco de la década de los Océanos.



OHI

Organización
Hidrográfica
Internacional

