

22^a Conferencia de la Comisión Hidrográfica Mesoamericana y del Mar Caribe

Informe Nacional de Costa Rica

30 noviembre, 01 al 03 de diciembre 2021



OHI

Organización
Hidrográfica
Internacional




3 Logros más importantes durante el año

- 1) Se concluyó el proyecto de la Carta Batimétrica Internacional del Mar Caribe y Golfo de México (IBBCA).
- 2) Dentro del Proceso de Hidrografía y Topografía de la División Marítimo-Portuaria del Ministerio de Obras Públicas y Transportes, se realizaron los siguientes levantamientos batimétricos puntuales a escala menor en los siguientes puertos que son de interés nacional:



OHI

Organización
Hidrográfica
Internacional



3 Logros más importantes durante el año

- Batimetría del sector noroeste del canal de acceso del Complejo Portuario de Moín, Limón.
- Batimetría del Complejo Portuario de Moín, Limón.
- Batimetría en Puerto Golfito, Puntarenas.
- Batimetría en el Muelle Municipal de Golfito, Puntarenas.
- Batimetría dársena interna y zona de aproximación en Puerto Limón.
- Batimetría de zona de aproximación y zonas anexas en Puerto Limón.
- Batimetría de puestos 1 y 2, Puerto Caldera, Puntarenas.
- Batimetría de control en el segundo semestre 2021 de Puerto Caldera, Puntarenas.



OHI

Organización
Hidrográfica
Internacional



3 Logros más importantes durante el año


- Batimetría terminal de transbordadores en el Barrio El Carmen, Puntarenas.
- Batimetría en el muelle de Puerto Jiménez y zonas anexas, Puntarenas.

Por parte del Sistema Nacional de Monitoreo de Tsunamis (SINAMOT), de la Universidad Nacional de Costa Rica (UNA), se realizó batimetría en la Ciudad de Limón, Limón, para fines del modelado numérico de tsunamis.



OHI

Organización
Hidrográfica
Internacional



3 Logros más importantes durante el año

- 3) Participación de Costa Rica en la Comisión Hidrográfica Mesoamericana y del Mar Caribe (MACHC) y en el proyecto Nippon Foundation-GEBCO Seabed 2030.



OHI

Organización
Hidrográfica
Internacional




3 Retos y/u Obstrucciones más importantes

- 1) No existe un Comité Hidrográfico Nacional que se encargue de la gestión hidrográfica nacional.
- 2) No contamos con una Infraestructura de Datos Espaciales Marinos (MSDI).
- 3) Existen muy pocos recursos a nivel general para realizar una buena gestión hidrográfica.



OHI

Organización
Hidrográfica
Internacional



3 Planes más importantes que afectan la región

- 1) Realizar mayores levantamientos hidrográficos en la región.
- 2) Elaborar y actualizar de manera frecuente las cartas náuticas.
- 3) Contar con recursos a nivel general para realizar una buena gestión hidrográfica.



OHI

Organización
Hidrográfica
Internacional

