

22st Meeting of the Meso America – Caribbean Sea Hydrographic Commission

22^a Conferencia de la
Comisión Hidrográfica Mesoamericana y del Mar Caribe

National Report by
Informe Nacional de

EL SALVADOR - Instituto Geográfico y del Catastro Nacional



OHI

Organización
Hidrográfica
Internacional



Top achievements during the year

Logros más importantes durante el año


- AMP: Inspección de AtoN por parte de IALA-2021

AtoN inspection by IALA-2021 in coordination with AMP




- CEPA: está monitoreando las profundidades en los puertos principales

CEPA has monitoring deeps on the principal port



- CNR: Elaboración del Almanaque de Mareas 2022

CNR: Preparation of the Tidal Almanac 2022



IHO

International
Hydrographic
Organization



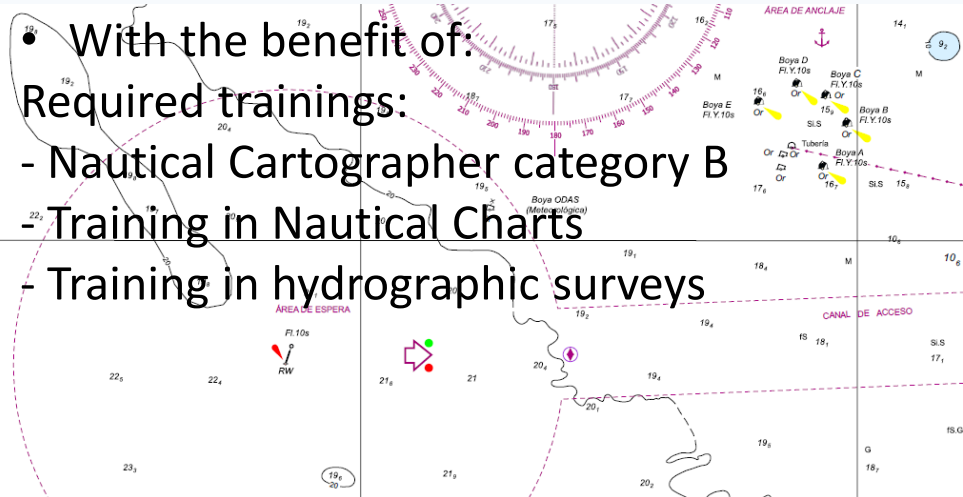
Top challenges

Retos más importantes

- Integrar a las instituciones nacionales involucradas en el ámbito hidrográfico
Integrate the national institutions involved in the hydrographic field to carry out joint work.



- Con el beneficio de:
Capacitaciones necesarias:
 - ✓ Cartografo Nautico categoria B
 - ✓ Capacitación en Cartas Náuticas
 - ✓ Capacitación en levantamientos hidrográficos



IHO

International
Hydrographic
Organization



Top Plans that affect the region

Planes más importantes que afectan la región

- Actualizar profundidades y AtoN en coberturas de nuestro interés

Update AtoN and Deeps on coverage of our interest



- Actualizar la línea de costa nacional
Update the national coastline
- Continuar con los convenios existentes
Continue with existing agreements



IHO

International
Hydrographic
Organization

