

Reunión 22^o

Comisión Hidrográfica Mesoamericana y del Mar Caribe MACHC



Informe Nacional de Guatemala

CAPITÁN DE NAVÍO

Director General de Asuntos Maritimos del Ministerio de la Defensa Nacional.

WILLIAMS ESTUARDO CASASOLA CORDON



IHO

International
Hydrographic
Organization



Servicio / Oficina Hidrográfica

Director General de Asuntos Marítimos del Ministerio de la Defensa Nacional y de la Comisión Nacional de Hidrografía y Oceanografía (CIIHO), Comisión Nacional en Administración Marítima (CONAMAR).



International Hydrographic Organization
Organisation Hydrographique Internationale



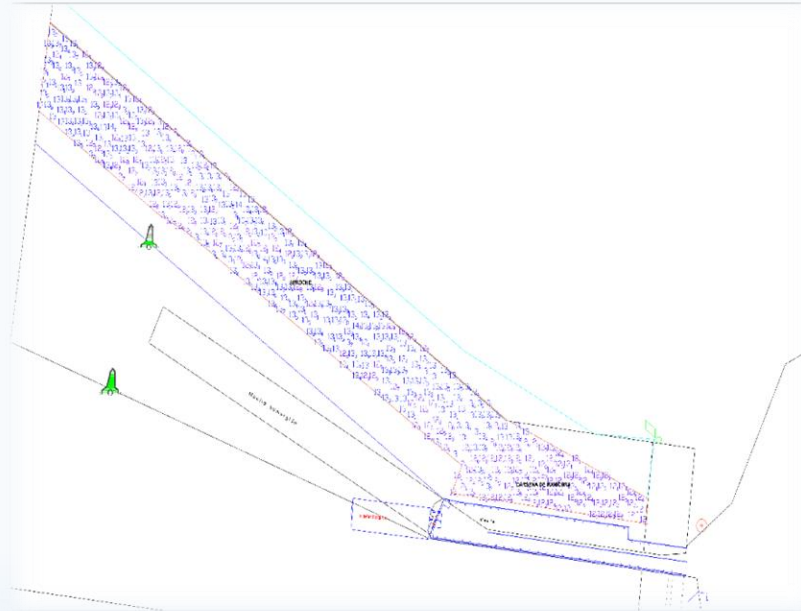
Misión:

La DIGEMAR será la encargada de gestionar las funciones de Estado de Abanderamiento, Estado de Control del Puerto y Estado Ribereño, a través de la planificación, organización, coordinación, desarrollo, implementación, seguimiento de normativas, procedimientos y registros relacionados con la seguridad marítima y la prevención de la contaminación por buques, con el objetivo de contribuir al desarrollo marítimo nacional.



Logros más importantes durante el año 2021.

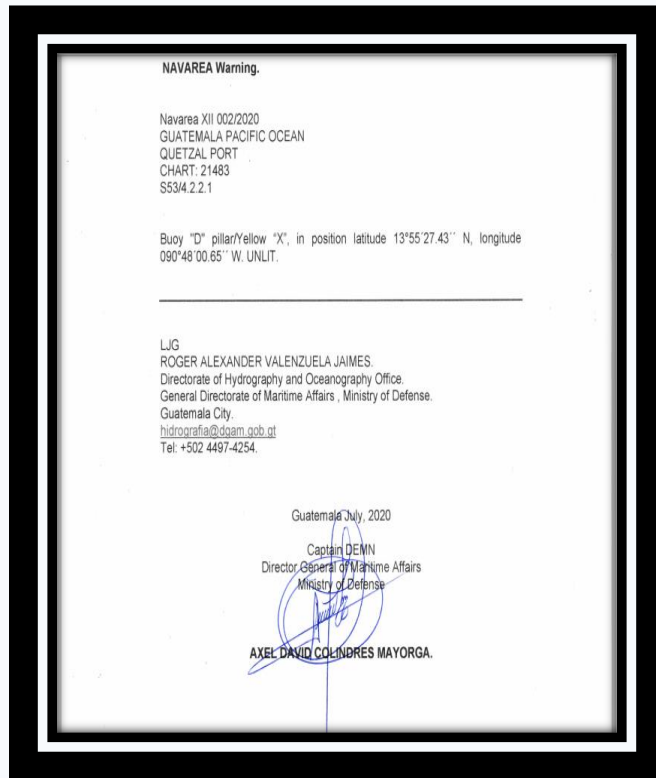
1. Dragado de Mantenimiento y actualización de profundidades en la Terminal Ferroviaria Puerto Barrios, litoral caribe del país.



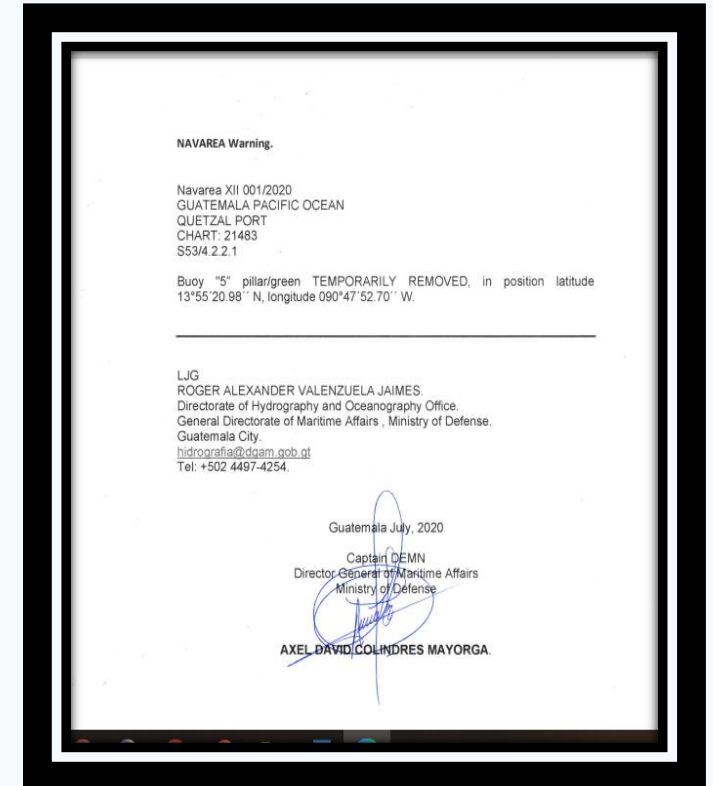
2. Visita técnica de seguimiento de la Asociación Internacional de Ayudas Marinas a la Navegación y Autoridades de Faros IALA.



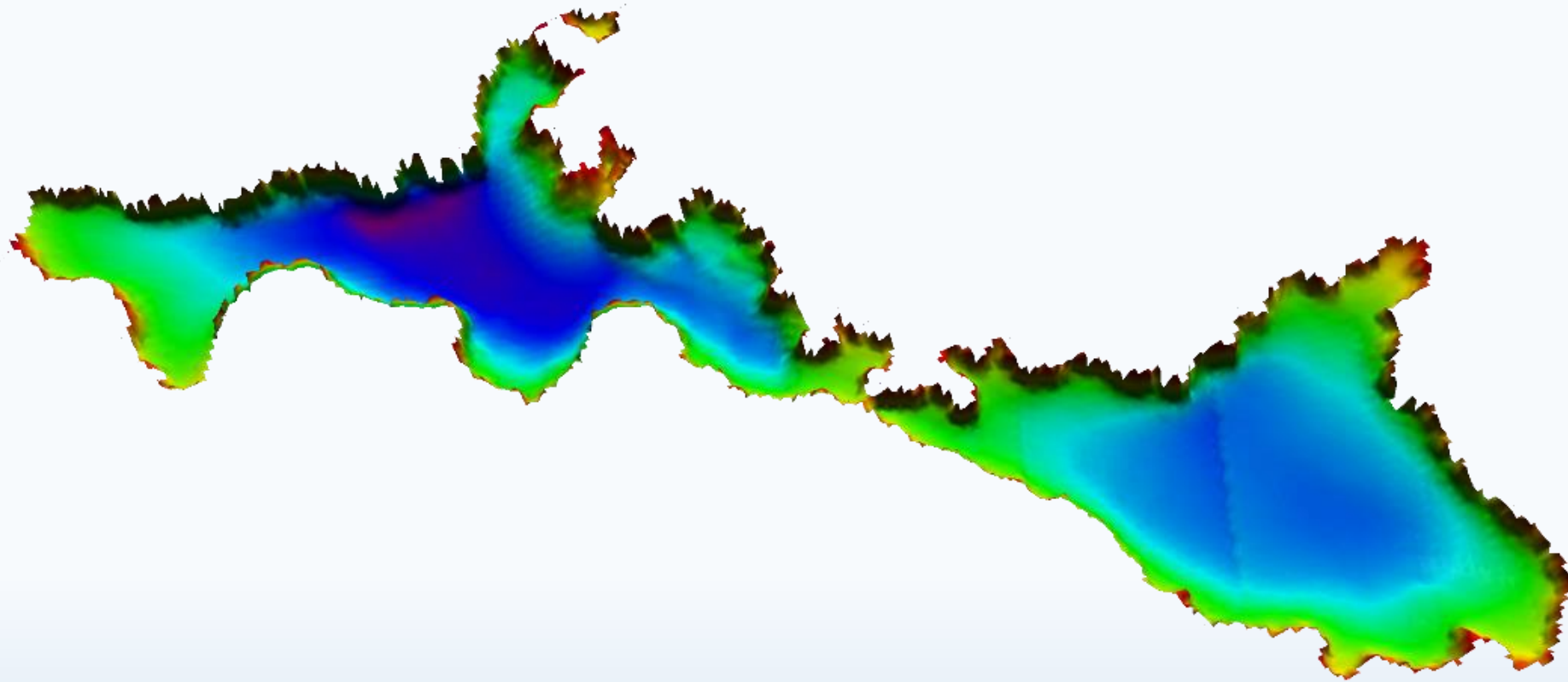
3. Redacción y difusión de avisos náuticos (MSI).



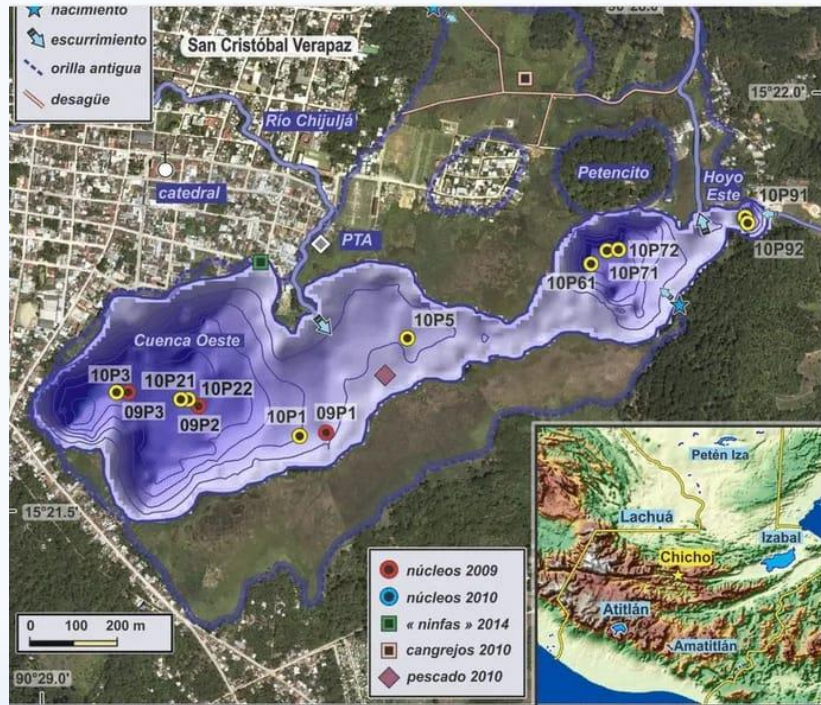
09 Avisos náuticos difundidos



4. Levantamiento hidrográfico del Lago de Amatitlán, realizado en Agosto de 2021.



5. Recuperación del ecosistema de la Laguna de Chichoj, San Cristóbal Verapaz, Alta Verapaz.



Retos y/u obstrucciones más importantes:

- Adquisición de equipo hidrográfico de tecnología multi-haz.
- Actualización de softwares hidrográficos (Caris, Hypack, otros).
- Crear la capacidad de generar cartografía náutica de las aguas jurisdiccionales de la República de Guatemala.
- Adquisición de una embarcación con características hidrográficas, con la finalidad de poder ejecutar levantamientos hidrográficos en los espacios acuáticos del país.
- Aumentar la participación por parte de representantes del Estado de Guatemala, en proyectos de creación de capacidad de la OHI.
- Adhesión al Convenio propuesto por IALA.

3 Planes más importantes que afectan la región

(Cartas Náuticas, levantamientos hidrográficos, capacitación, otros)

- Ejecutar levantamientos hidrográficos en las aguas jurisdiccionales del Estado.
- Actualización de la cartografía náutica oficial.
- Creación de capacidades al personal con competencias en hidrografía y seguridad a la navegación.
- Delimitación marítima.