

23^a Conferencia de la Comisión Hidrográfica Mesoamericana y del Mar Caribe


Informe Nacional de la República de Cuba



OHI

Organización
Hidrográfica
Internacional

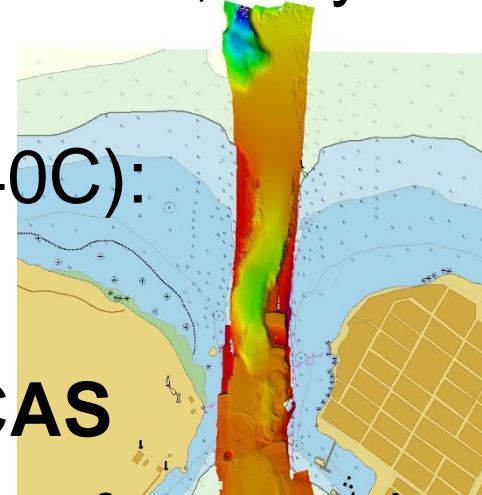
Servicio Hidrográfico y Geodésico de la
República de Cuba



Logros más importante durante el año

ESTUDIOS HIDROGRÁFICOS CON PROPÓSITOS CARTOGRÁFICOS

- I y II Orden (OHI) con Ecosonda monohaz: Bahía de Cárdenas, Cayo Largo y Morro de Piedras.
- I Orden y Especial (OHI) con Ecosonda Multihaz (EM-2040C):
2 Bahías (Mariel y Moa).



AUMENTO DE LAS CARTAS Y PUBLICACIONES NÁUTICAS

La cobertura cartográfica alcanzó la cifra de 214 títulos en formato de papel y BSB.

- Elaboración de 11 nuevas cartas, 15 nuevas ediciones.
- 87 Celdas S-57 ENCs
- Catálogo de Cartas y Publicaciones
- Album de Cartas de Corrientes Marinas Superficiales



Logros más importante durante el año


Publicaciones Náuticas y sus actualizaciones:

- Avisos a los Navegantes (mensual)
- Resumen de los Avisos a los Navegantes
- Libro de Señales Marítimas (edición digital)
- Derroteros de las Costas de Cuba (9 fascículos)
- Tabla de Mareas de las Costas de Cuba
- Almanaque Náutico
- Manual de Símbolos, abreviaturas y términos usados en las cartas náuticas de papel (INT1)



OHI

Organización
Hidrográfica
Internacional



Logros más importante durante el año

Sistema Nacional de Ayudas a la Navegación Marítima:


Se implementaron las políticas públicas aprobadas dirigidas al Perfeccionamiento y Desarrollo del Sistema de Ayudas a la Navegación Marítima del Servicio Hidrográfico y Geodésico de la República de Cuba, mediante normas jurídicas que potencian la seguridad a la navegación en las aguas de jurisdicción nacional.

Se mantiene el intercambio de información sobre seguridad marítima con el coordinador general de la región geográfica marítima.



OHI

Organización
Hidrográfica
Internacional



Retos y obstrucciones más importantes


Incrementar la participación del Servicio Hidrográfico y Geodésico de la República de Cuba en entrenamientos y capacitaciones en temas relacionados con:

- Implementación de las S-100, S-101 y S-102 y la conversión de celdas S-57 a celdas S-101.
- Programas de creación de capacidades de la OHI para Cartografía Náutica (Cat A y Cat B) e Hidrografía (Cat A y Cat B).
- Infraestructura de datos espaciales Marinos.
- Delimitación de espacios marítimos.



OHI

Organización
Hidrográfica
Internacional




Planes más importantes que afectan a la región

- La mejora de la infraestructura de la red de estaciones de radio costeras.
- Infraestructura necesaria para la conversión de las celdas ENC S-57 a celdas ENC S-101



OHI

Organización
Hidrográfica
Internacional



23^a Conferencia de la Comisión Hidrográfica Mesoamericana y del Mar Caribe Informe Nacional de la República de Cuba



OHI

Organización
Hidrográfica
Internacional

Servicio Hidrográfico y Geodésico de la
República de Cuba

