

# 23<sup>a</sup> Conferencia de la Comisión Hidrográfica Mesoamericana y del Mar Caribe

Informe Nacional de

**EL SALVADOR**

**Instituto Geográfico y del Catastro Nacional**



**OHI**

Organización  
Hidrográfica  
Internacional



# 3 Logros más importantes durante el año

CEPA -Comisión Ejecutiva Portuaria Autónoma



Levantamiento batimétrico anual, en Puertos principales. Documentación de asolvamiento.

AMP – Autoridad Marítima Portuaria



Reunión sobre intereses comunes entre AMP-CNR-CEPA

• CNR – Centro Nacional de Registros



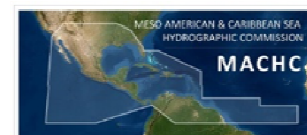
Edición de almanaque de mareas 2023.

Apoyo en convenios internacionales vigentes, sobre cartografía náutica.



IHO

International  
Hydrographic  
Organization



# 3 Retos y/u Obstrucciones más importantes

---

(Tal como falta de Construcción de Capacidad)

- Recobrar la Capacidad plena no solo de hacer hidrografía sino también de actualizar la Cartografía Náutica de todo nuestro mar territorial.
- Tener poco personal capacitado y ámbitos No Certificados para nuestras necesidades es uno de los principales obstáculos. Se necesita Equipo Hidrográfico y formación para el personal involucrado.
- Realizar trabajos en equipo con las demás instituciones del ámbito náutico de nuestro país, según las necesidades en común y promover con ello a una Comisión Hidrográfica Nacional.



IHO

International  
Hydrographic  
Organisation



# 3 Planes más importantes que afectan la región

(Cartas Náuticas, levantamientos hidrográficos, capacitación, otros)

## Establecimiento del Esquema de Cartas Náuticas de El Salvador

- ✓ Adquirir profundidades en zonas de interés para actualizar la Cartografía Náutica

## Adquisición de equipo Hidrográfico

- ✓ Sistemas Multihaz
- ✓ Mareógrafos permanentes.

## Formación (Con el beneficio de):

- ✓ Cartógrafos Náuticos (Clase B)
- ✓ Levantamientos Hidrográficos

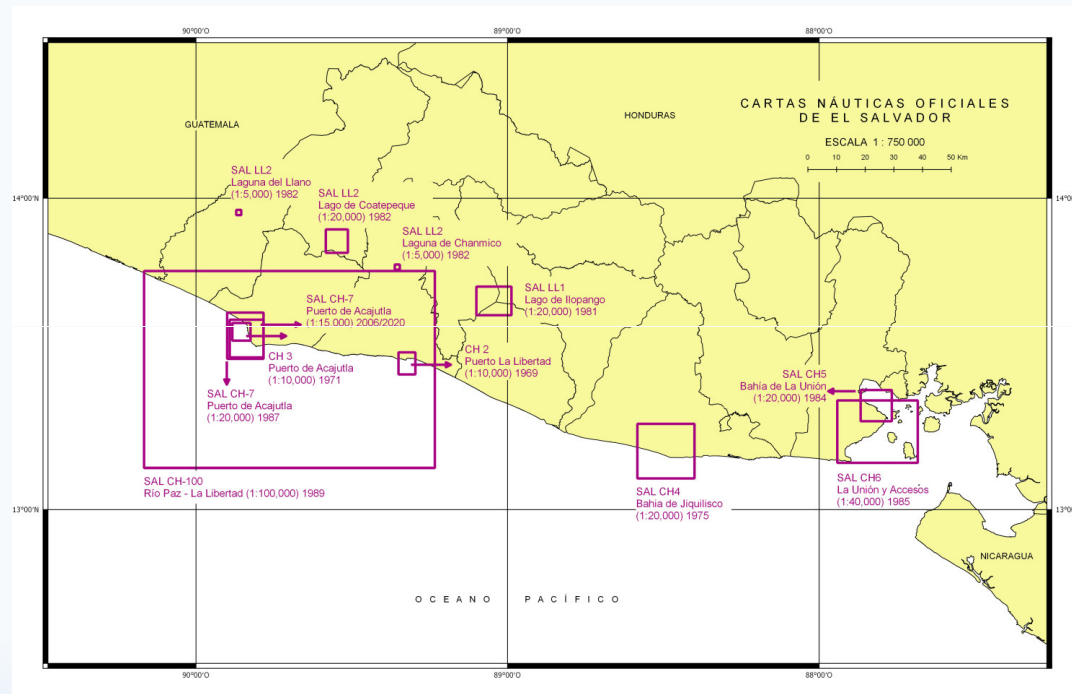
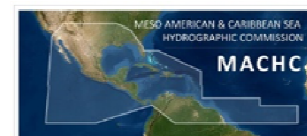


Ilustración de Cartas Náuticas Vigentes



IHO

International  
Hydrographic  
Organization



# 23<sup>a</sup> Conferencia de la Comisión Hidrográfica Mesoamericana y del Mar Caribe

...Gracias



**EL SALVADOR**  
Instituto Geográfico y del Catastro Nacional



**OHI**

Organización  
Hidrográfica  
Internacional

