



23^a Conferencia de la Comisión Hidrográfica Mesoamericana y del Mar Caribe

Informe Nacional de Guatemala
Capitán de Navío DEMN


Director General de Asuntos Marítimos del Ministerio de la Defensa Nacional.

GIOVANNY FRANCISCO MUÑOZ DUARTE




OHI

Organización
Hidrográfica
Internacional




3 Logros más importantes durante el año

1. Evaluaciones de riesgos al Trafico Marítimo y inspecciones físicas de las ayudas a la navegación (circular de la OMI SN 1/Circ.296, SOLAS CAP. V Reglas 12 y 13).
2. Participación del Estado de Guatemala en el Taller de Información de Seguridad Maritima (avisos náuticos locales, costeros y NAVAREA)- Colombia- y Curso de levantamientos hidrográficos en puertos y aguas someras (Brasil).
3. Levantamientos hidrográficos en las áreas de operaciones de los puertos de la República de Guatemala.



OHI


Organización
Hidrográfica
Internacional



3 Retos y/u Obstrucciones más importantes

(Tal como falta de Construcción de Capacidad)

1. Adquirir una plataforma hidrográfica con su equipo hidrográfico con tecnología multi-haz, LIDAR : así como un dron para aguas someras y equipo topográfico. (Litoral Pacífico y Litoral Atlántico)
2. Crear la capacidad de generar la cartografía náutica de las aguas jurisdiccionales del Estado de Guatemala, con el objeto de distribuirla a la comunidad internacional.
3. Adhesión al convenio IALA.



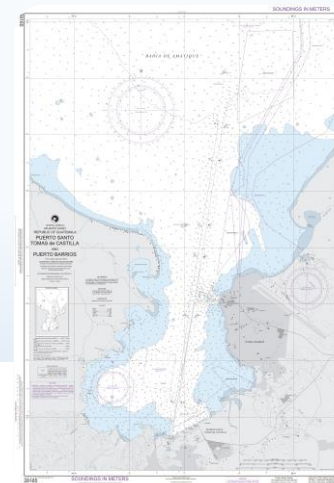
3 Planes más importantes que afectan la región

(Cartas Náuticas, levantamientos hidrográficos, capacitación, otros)

1. Levantamientos hidrográficos de las aguas jurisdiccionales guatemaltecas para la actualización de la cartografía náutica (contribución al proyecto SEABEAD 2030).
2. Delimitación marítima.
3. Capacitación para cartógrafos en sus categorías “A” y “B”



4



OHI

Organización
Hidrográfica
Internacional

Ministerio de la Defensa Nacional

Ejerciendo el Poder soberano sobre nuestros mares, para velar por los intereses marítimos de los guatemaltecos, la seguridad a la navegación, la Protección Marítima y la Prevención de la contaminación.



Nuestro Mar, Nuestra Causa



OHI

Organización
Hidrográfica
Internacional

