

24 Conferencia de la Comisión Hidrográfica Mesoamericana y del Mar Caribe

Informe Nacional de
ESPAÑA

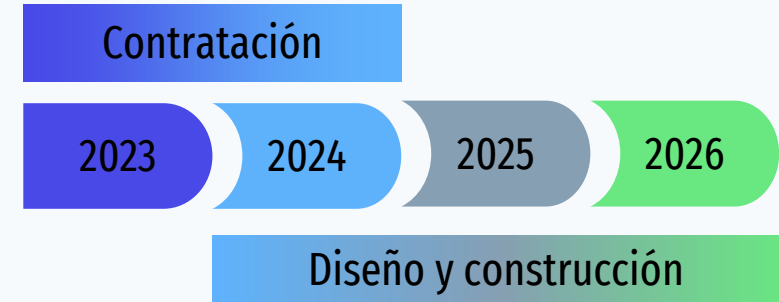



OHI

Organización
Hidrográfica
Internacional



RETOS - RENOVACIÓN FLOTILLA HIDROGRÁFICA




PRESENTE → **FUTURO**




OHI

Organización
Hidrográfica
Internacional



RETOS – VEHÍCULOS AUTÓNOMOS



OHI

Organización
Hidrográfica
Internacional



RETOS – DISTRIBUCIÓN DIGITAL


The image shows a screenshot of the IHM (Instituto Hidrográfico de la Marina) website. At the top, there are logos for the Spanish Government, the Ministry of Defense, the Spanish Navy (ARMADA), and the IHM itself, along with the text 'Infraestructura de Datos Espaciales Instituto Hidrográfico de la Marina'. A search bar on the right contains the text 'Buscar en catálogo'. Below the header is a navigation menu with items: PRESENTACIÓN, INSPIRE IDE, SERVICIOS WEB, VISUALIZADOR, LICENCIAS, LEGISLACIÓN, METADATOS, and CONTACTAR. The main content area features a large map of the Bay of Cádiz. A red box highlights a section on the left side of the map that says 'Disponible App Móvil: HM Información Náutica' with icons for the Google Play and Apple App Store. Another red box highlights a specific buoy on the map, which is linked to a detailed information panel on the right. This panel is titled 'Señales marítimas' and provides details for buoy '10265 BAHÍA DE CÁDIZ', including its type ('Boya de recalada'), characteristics ('Característica diurna' and 'Característica luminosa'), and coordinates (36 33,839 N, 06 19,900 W). At the bottom of the main content area, there is a section titled 'Buscador de datos y servicios geográficos' with another search bar labeled 'Buscar en catálogo'.



OHI

Organización
Hidrográfica
Internacional

<https://ideihm.covam.es/portal/>



RETOS – S-100

STDR	RESUMEN DE ESTADO ACTUAL IMPLANTACIÓN	DISTRIBUCIÓN VALIDACIÓN
S128	Prevista producción por parte IC-ENC (Datos de IHM)	IC-ENC INToGIS III (OHI)
S101	Remitidas primeras pruebas a IC-ENC febrero 23	IC-ENC
S102	Remitidas primeras pruebas a IC-ENC marzo 23	IC-ENC
S104	Inicio gestiones financiación y desarrollo software Inicio coordinación con otros organismos involucrados CSIC-IEO	IC-ENC
S111	Inicio gestiones financiación desarrollo software Inicio coordinación con otros organismos involucrados CSIC-IEO	IC-ENC
S124	Inicio gestiones desarrollo software. Posible coordinación con otros organismos nacionales involucrados SASEMAR	WWNWS
S129	En proceso de identificación de necesidades	¿?

GUÍA EN
ESPAÑOL



OHI

Organización
Hidrográfica
Internacional




PLANES MAS IMPORTANTES MACHC

- Participación personal docente en curso de mareas para países de habla hispana MACHC (Costa Rica NOV23)



OHI

Organización
Hidrográfica
Internacional



PLANES MAS IMPORTANTES MACHC

- ESCUELA DE HIDROGRAFÍA



HIDRO
CAT "A" - "B"



142 ALUMNOS DESDE 1969



OHI

Organización
Hidrográfica
Internacional

