


DIRECCIÓN GENERAL MARÍTIMA 	FORMATO ACTA DE REUNIÓN	Código: G2-FOR-015
	Proceso: PLANEACIÓN	Versión: 03

PROCESO / ENTIDAD CONVOCANTE:	Presidencia CHRPSE	ACTA No.	01/2018
LUGAR DE REUNIÓN:	Video Conferencia	FECHA DE REUNIÓN:	26 febrero/18

PROCESO(S) / ENTIDAD(ES) QUE PARTICIPAN:

CIOH: CF Carlos Urbano Subdirector CIOH, S1 Juan Ortíz Buitrago, JT (RA) Dagoberto DAVID VITERI, PD08 Yerinelis Santos (Geóloga), y contratistas geólogos: Ana María Osorio Granada y Lady Tatiana Pusquin

INOCAR.: Ingeniera Ángela Patricia Villa

DHN. Alférez Carlos Scarpatti y CF (R) Julio Berh Laca

SHOA. Teniente Primero Ignacio Villavicencio

OBJETIVO DE LA REUNIÓN:

Revisar las tareas y acuerdos del acta de la XIII reunión Comisión Hidrográfica Regional del Pacífico Sudeste - CHRPSE.


Antecedentes. Mediante Carta No 16201801733 MD-DIMAR-SUBDEMAR-CIOH-ARHID, el señor Director CIOH en nombre del Sr Contralmirante Director General Marítimo de Colombia, solicito a los Directores de los Servicios Hidrográficos de la CHRPSE realizar una video conferencia con el fin de realizar seguimiento de las tareas y acuerdos de la última reunión de esta Comisión

LÍDER DE LA REUNIÓN:	JT (RA) Dagoberto DAVID VITERI Asesor Hidrografía y Cartografía CIOH DIMAR	PROCESO / ENTIDAD:	CHRPSE
-----------------------------	--	---------------------------	--------

ASISTENTES: Ver listado de asistencia


AGENDA DE LA REUNIÓN:

1. Saludo. El Sr CF Carlos Urbano Director CIOH presento un saludo de bienvenida a los participantes y declaro abierta la video conferencia
- 2 Presentación. Cada uno de los participantes procedió a realizar su debida presentación
3. El JT (RA) Dagoberto DAVID VITERI inicio lectura al anexo del oficio enviado en donde están las tareas y acuerdos a ejecutar, los cuales fueron respondidos por cada uno de los delegados.
4. Programación próxima video conferencia.


DIRECCIÓN GENERAL MARÍTIMA 	FORMATO ACTA DE REUNIÓN	Código: G2-FOR-015
	Proceso: PLANEACIÓN	Versión: 03

DESARROLLO DE LA REUNIÓN:

Tareas a cumplir por la Presidencia de la CHRPSE					
Tarea	Descripción	Estado	Resp.	Plazo	Respuesta
8.1	Solicitar al CBSC que considere dentro de la Estrategia de Construcción de Capacidades, nuevas Fases o que ajuste el enfoque de las actualmente existentes, de modo que se propicie el desarrollo de capacidades en temas de interés regional, relacionados con las nuevas demandas técnicas que afrontan los servicios hidrográficos nacionales, derivadas del cada vez más amplio uso del mar y sus recursos	En Coordinación con SHOA elaborar la estrategia	Chile. Se solicita a SHOA nombrar el representante CBSC para la debida acción	Febre-ro 28 2018	<p>CL. Informa que se enviará Carta a la Presidencia con CC a los EM dando respuesta a esta tarea.</p> <p>EC. Recomienda que es necesario presentar los proyectos a CBSC antes de la reunión de mayo 2018.</p> <p>CO. Solicita estar atentos a que SHOA solicite</p>
8.2	Evaluar a nivel regional la información que hay acerca de cursos de administración de ayudas a la navegación; instructores que han sido certificados por la IALA; cual país de la región estaría en capacidad de ser certificado por la IALA para dictar este curso y certificar al personal	Colombia informa la disponibilidad de 02 instructores certificados por IALA Curso en EC y Puerto España	Se solicita a los EM describir su capacidad	Marzo 30 2018	<p>CO. Informa sobre consultas con IALA y personal de Puerto España quienes organizarán un curso en Ecuador.</p> <p>EC. Informa que ellos solo son sede. El organizador será IALA</p> <p>PE y CL informan no tener disponibilidad de instructores</p>
8.3	Solicitar a los EM informar la intención de participar en los diferentes subcomités y grupos de trabajo del HSSC y del IRCC de la OHI en el 2018, con el fin de evaluar y coordinar la participación regional de los EM de la CHRPSE ante la OHI	Colombia informa que se postuló para el comité SPWGWG	Se solicita a los EM describir su intención de participación	Marzo 30 2018	<p>CL informa que trabajara en SPWGWG</p> <p>PE. Revista Hidrográfica OHI.</p> <p>EC.</p>

DIRECCIÓN GENERAL MARÍTIMA 	FORMATO ACTA DE REUNIÓN	Código: G2-FOR-015
	Proceso: PLANEACIÓN	Versión: 03


8.4	Solicitar a los EM nombrar un representante para crear un grupo de trabajo, con el fin de proponer un plan de acción a tres años que permita establecer un plan de respuesta regional en caso de tsunami, para solventar las necesidades hidrográficas más apremiantes. El Presidente deberá informar al Consejo de la OHI en octubre de 2017 sobre esta acción	Colombia nombra al S2 Diego Carvajal Dcarvajal@dimar.mil.co y AD4 Ronald Efrén Sánchez Escobar rsanchez@dimar.mil.co como encargados del tema	Se solicita a los EM nombrar su representante	Marzo 30 2018	CO. Explica la razón de este acuerdo para lo cual EC, PE y CL acuerdan enviar los datos en el plazo establecido.
8.5	Mantener actualizada la sección de la CHRPSE en la página web de la OHI en coordinación con la Secretaría, con lo cual se elimina el sitio web creado previamente.	Colombia en coordinación con OHI mantiene actualizada la página web esta CHR	Se recomienda a los EM comunicar cualquier observación	Permanente	CO. Informa que en la página web OHI se encuentra la documentación de la última reunión de la CHR. EC, PE y CL se dan por enterados
8.6	Solicitar a los EM informar los esfuerzos de creación de capacidades desde el 2016 a la fecha en hidrografía o temas afines, realizados sin recursos del CBSC, cuantificando el costo de estos aportes. Con esta información se espera ser más eficiente en la búsqueda de recursos ante la CBSC al mostrar la inversión que los países de la CHRPSE realizan para potenciar sus SH.	Tarea en desarrollo	Se solicita a los EM cuantificar esta tarea	Abril 30 2018	EC, PE y CL dan por enterado del tema y procederán a responder dentro del plazo establecido.
8.7	Incentivar a los EM para que liberen sus datos en el dominio público del Centro de Datos para Batimetría Digital (DCDB) de la OHI y asimismo informen a la Presidencia sobre el suministro de datos a la OHI, de conformidad con la acción No. 21 del IRCC-9.	Colombia entrego los datos de las cartas INT y la batimetría recolectada en Antártida	Se solicita a los EM describir su aporte	Abril 30 2018	EC, PE y CL acuerdan que como comisión debemos establecer de manera específica los rangos de escala de la información batimétrica a entregar.

DIRECCIÓN GENERAL MARÍTIMA 	FORMATO ACTA DE REUNIÓN		Código: G2-FOR-015
	Proceso: PLANEACIÓN		Versión: 03


8.8	Solicitar a los EM que informen sobre la disponibilidad de personas formadas en información de seguridad marítima que puedan servir como instructores regionales en este tema dentro del CBSC	Colombia no dispone de expertos	Se solicita EM reportar listado	Abril 30 2019	CO. Explica que “seguridad marítima” aquí solo se refiere a seguridad de la navegación. EC. Consultará a la Dirección Nacional de Espacios Acuáticos DIRNEA CL. consultara en Dirección de Seguridad Marítima. PE. No dispone
-----	---	---------------------------------	---------------------------------	------------------	--

Anexo B


ACCIONES ACORDADAS EN LA XIII REUNIÓN DE LA CHRPE				
Ac	Descripción	Rsp	Estado actual	Respuesta
1	Se acuerda que Perú continuará como coordinador de la Revista Hidrográfica Internacional.	PE	CO informa que Sr CN Carlos Zapata de EC presentará un artículo en este primer semestre	PE. Informa que enviará carta a CO solicitando difusión ante los EM para su debida acción. Recomienda tener en cuenta que hay artículos técnicos tales como tesis de investigación y notas informativas donde podemos describir las diferentes labores hidrográficas destacadas
2	Los EM de la CHRPE fomentarán el ofrecimiento de pasantías de carácter técnico, incluyendo los temas relacionados con MSDI a través de los Acuerdos de Estados Mayores existentes entre las respectivas Armadas, las mismas que conforme a las posibilidades pueden ser extensivas a los países de habla hispana de otras Comisiones Regionales; asimismo, de forma anual deberán enviar el respectivo informe de	EM	Colombia realizara un taller de MSDI en el segundo semestre. A su debido tiempo se enviarán las invitaciones	EC, PE y CL se dan por enterados

DIRECCIÓN GENERAL MARÍTIMA 	FORMATO ACTA DE REUNIÓN	Código: G2-FOR-015
	Proceso: PLANEACIÓN	Versión: 03

	cumplimiento a la Presidencia para su consolidación e informe ante el CBSC.			
3	Ante la solicitud de los EM y por ser el próximo Presidente de la Comisión, se acuerda que Chile asuma como Coordinador ante el CBSC durante un periodo de seis años, con el fin de fortalecer la participación de la región ante este comité, considerando la acción No. 11 del IRCC-9, la cual está en concordancia con lo recomendado por el CBSC-15. Al término del periodo se evaluará si resultó beneficioso este acuerdo.	CL	Pendiente el nombramiento de la persona encargada de este tema. Se solicita pronunciar su posición.	CL informa que el sr Teniente Primero Ignacio Villavicencio será el representante de CBSC - CHRPE ante OHI
4	De acuerdo con la recomendación de la OHI la Comisión reconoce la necesidad de tener disponibles las ENC de la región para su distribución a nivel internacional, así como de actualizar los esquemas de cartografía electrónica regional, lo cual se realizará en la medida que se cuente con los recursos necesarios y no se tengan otras prioridades nacionales.	EM	Los EM deben reportar estado de avance de este acuerdo. Plazo 30 de abril 2018	EC informa que Los datos de producción de cartografía electrónica y de papel forman parte del informe Nacional de cada país que se envía a la presidencia de CHRPE para que realice el informe a nivel regional y lo presente en IRCC10 en junio del 2018. donde se demuestre el avance en porcentaje en cartas de papel y ENC PE Manifiesta inconvenientes en el desarrollo de las ENC de las áreas fronterizas por el traslapo. CO Recomienda buscar la solución a esos traslapos con acuerdos técnicos entre SH sin involucrar asuntos políticos o de frontera. PE Solicita a cualquier EM compartir un esquema de ENC.
5	Aprobar los nuevos Estatutos de la Comisión	EM	Los Estatutos fueron aprobados. Pendiente por CO	CO informa que enviara a los EM la traducción al idioma inglés de la última versión de los Estatutos para su debida


DIRECCIÓN GENERAL MARÍTIMA 	FORMATO ACTA DE REUNIÓN	Código: G2-FOR-015
	Proceso: PLANEACIÓN	Versión: 03

			traducirlos al inglés y enviarlos a OHI	revisión antes de ser solicitar la subida a la web de la OHI.
6	Los EM presentarán a la Presidencia recomendaciones en cualquier momento para la revisión de la versión en español del Manual de Hidrografía. La Presidencia circulará la propuesta y de haber consenso regional se presentará ante la OHI	EM	Hasta el momento ningún EM ha reportado recomendaciones. Se solicita conceptualizar la continuación o eliminación de este acuerdo. Plazo 30 de abril 2018	Teniendo en cuenta que la versión en español de este manual es 2010 y debido a las diversas actualizaciones que se han realizado en inglés en estos últimos 8 años, por consenso general se determina dejar sin efecto esta tarea. Se recomienda utilizar la versión en inglés de la página web OHI donde siempre se está actualizando.
7	A través de las reuniones de los Estados Mayores de los EM, Perú cuando lo encuentre posible, invitará a los EM de la Comisión a participar en operaciones de investigación científica a bordo del BAP Carrasco para capacitarse en el uso de los diferentes equipos de investigación instalados en esta unidad	PE	Se solicita a la DHN reportar avance de este acuerdo. Plazo 30 de abril 2018.	PE informa que se está preparando una carta con los debidos requerimientos para que un Oficial, Suboficial investigador o Investigador forme parte de una expedición a nombre de la CHRPSSE. CO. Recomienda tener en cuenta el ofrecimiento del proyecto GEBSCO de unos recursos significantes para proyectos de carta batimétrica.
8	Los EM, en la medida que sea posible, considerarán en sus planes hidro-cartográficos los trabajos de campo necesarios para adquirir la data batimétrica que contribuya a actualizar las cartas internacionales de la región.	EM	Colombia informa que los datos batimétricos recolectados en el Océano Pacífico son base para la actualización de la carta batimétrica 1-01. Se solicita a los EM reportar avance	EC informa que la carta 1-11 se puede actualizar y que las cartas 1-01 y 1-12 son compartidas con Colombia y Perú respectivamente y que se deberá analizar su actualización. PE informa que las cartas 1-03 y 1-04 fueron actualizadas el año pasado.
9	Se reconoce la importancia para que los SH de la CHRPSSE participen activamente de los esfuerzos nacionales para la gestión de la geo - información, con el fin de tener en cuenta las	EM	Colombia realizara un taller de MSDI en el segundo semestre. A su debido tiempo se enviarán las invitaciones	Una vez más, se recomienda estructurar los datos hidrográficos acuerdo a las especificaciones de OHI. Se cita que Naciones Unidas también se encuentra interesada en la organización de los datos marinos, razón por la cual OHI y los EM han manifestado la manera como se

DIRECCIÓN GENERAL MARÍTIMA 	FORMATO ACTA DE REUNIÓN	Código: G2-FOR-015
	Proceso: PLANEACIÓN	Versión: 03

	particularidades de los datos hidrográficos en las infraestructuras de datos espaciales de cada país. Se manifiesta el interés regional de poder realizar una reunión del Grupo de Trabajo MSDI del IRCC en uno de los países de la Comisión.			han organizado los datos en busca de la función de seguridad a la navegación que los mismos ofrecen.
10	Los EM presentarán el informe sobre el estado del envío de los datos al dominio público del Centro de Datos para Batimetría Digital (DCDB) de la OHI en la XIV Reunión de la CHRPE	EM	Se solicita a los EM reportar avance. Plazo 30 de abril 2018	EC, PE y CL manifiestan que como CHR establezcamos unos parámetros para el envío de datos a la DCDB. CO. Informa que entrego los datos de cartas a escala 1:300.000 y 1:1.200.000, más los datos recolectados en la Antártida. Recomienda seguir estos lineamientos. Sin embargo se acogerá a los que a nivel CHR se acuerde
11	Los EM acuerdan a través de la Presidencia mantener un flujo de información en cuanto a las necesidades y ofertas de capacitación y trabajos técnicos en temas hidrográficos con Panamá.	EM	Se solicita a los EM reportar avance. Plazo 30 de abril 2018	Se recuerda que Panamá es Estado Observador de esta Comisión, el cual en los últimos años ha mostrado interés en formar parte de OHI, para lo cual se insta a los EM a tenerlos en cuenta en el ofrecimiento de capacitaciones o visitas técnicas.

CONCLUSIONES Y/O RECOMENDACIONES:

DIRECCIÓN GENERAL MARÍTIMA 	FORMATO ACTA DE REUNIÓN	Código: G2-FOR-015
	Proceso: PLANEACIÓN	Versión: 03

Se agradece la participación de los EM a este video conferencia.

ACUERDOS / COMPROMISOS		
DESCRIPCIÓN	RESPONSABLE	FECHA
Todos los participantes se comprometen a responder en los debidos plazos establecidos por la presidencia	EM	--
.Enviar carta sobre asuntos para Revista Hidrografía OH	PE	
Enviar carta asuntos CBSC	CL	

EXISTE UN PLAN DE ACCIÓN? De ser afirmativa su respuesta, por favor anexe el plan.	SI <input checked="" type="radio"/> NO <input type="radio"/>
TODOS LOS INVOLUCRADOS ESTÁN INFORMADOS DEL COMPROMISO ADQUIRIDO?	SI <input checked="" type="radio"/> NO <input type="radio"/>

PRÓXIMA REUNIÓN			
TEMA:	Segunda video conferencia jueves 3 de mayo de 2018 a las 2 pm hora colombiana		
LUGAR:	Sala de Juntas Hidrografía CIOH Cartagena de Indias	FECHA:	26DD/M02MA2018AAA
ELABORADA POR: (Nombre, Cargo y Firma)	JT (RA) Dagoberto DAVID VITERI Asesor Hidrografía y Cartografía CIOH-DIMAR	VoBo:	