	<b>FORMATO ACTA DE REUNIÓN</b>	<b>Código: G3-00-FOR-020</b>
	<b>Proceso: SISTEMA DE GESTION INSTITUCIONAL</b>	<b>Versión: 4</b>

<b>PROCESO / ENTIDAD CONVOCANTE:</b>	CHRPSE	<b>ACTA No.</b>	13/2020
--------------------------------------	--------	-----------------	---------

<b>LUGAR DE REUNIÓN:</b>	Video Conferencia	<b>FECHA DE REUNIÓN:</b>	31 agosto 2020
--------------------------	-------------------	--------------------------	----------------

**PROCESO(S) / ENTIDAD(ES) QUE PARTICIPAN:**

SHOA: TN Matías Sifón. Asuntos Internacionales SHOA. (SH Chile)  
DHN. CN (R) Aquiles Carcovich, (SH Perú), CN Rafael Benavente. Jefe Técnico Departamento Hidrografía.  
INOCAR. CPCB-EMT Giorgio De La Torre (SH Ecuador)  
DIMAR-CIOH: CC Natalia Otálora, TN Diana Sánchez y JT (RA) Dagoberto DAVID VITERI

**OBJETIVO DE LA REUNIÓN:**

| Proyecto Seabed2030 y revisión actividades para relevo |

<b>LÍDER DE LA REUNIÓN:</b>	JT (RA) Dagoberto David DIMAR CIOH	<b>PROCESO / ENTIDAD:</b>	M-14
-----------------------------	---------------------------------------	---------------------------	------


<b>ASISTENTES:</b>	Ver listado de asistencia
--------------------	---------------------------

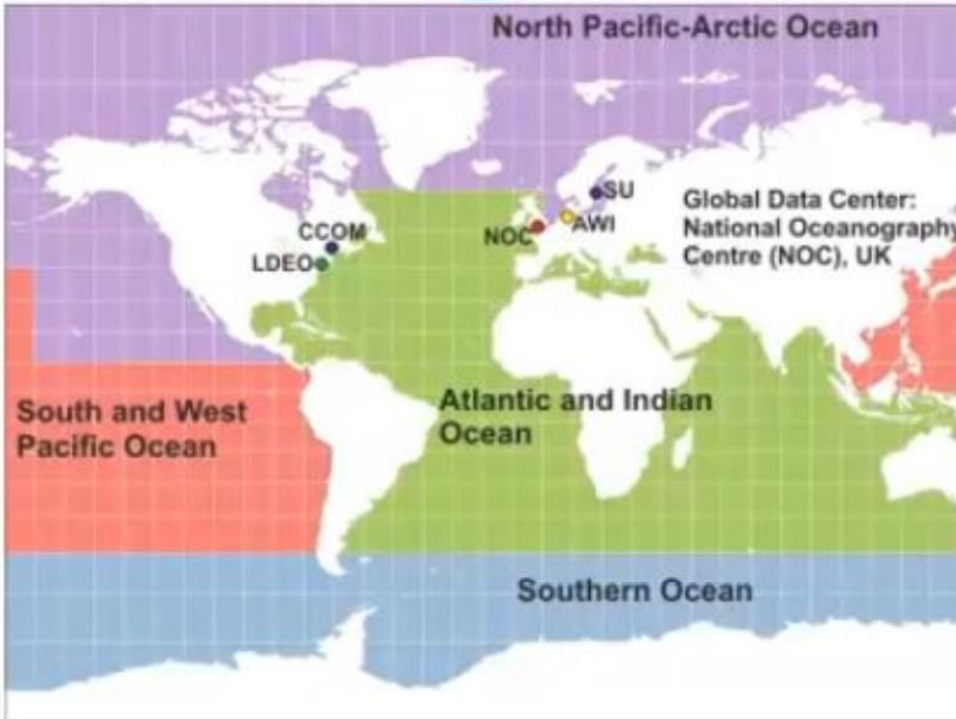
**AGENDA DE LA REUNIÓN:**

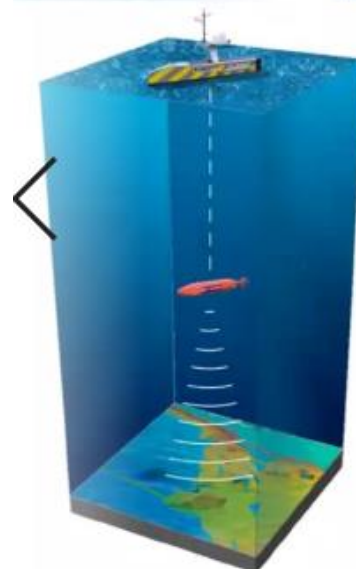
- AGENDA**
1. Saludo. CC Natalia Otálora. DIMAR- CIOH
  2. Proyecto Seabed 2030 Capitán Hugo Montoro del Perú
  3. Asuntos relevo. Comandante Carcovich
  4. Talleres CBSC y Acciones IRCC y HSCC

**DESARROLLO DE LA REUNIÓN:**

1. Saludo. La señorita CC Natalia Otálora DIMAR-CIOH, presenta un saludo en nombre del Sr Director CIOH a todos por la asistencia a esta VDC que tendrá como finalidad hablar del proyecto Seabed2030 por parte de delegado del Perú y hablar sobre temas del relevo de la Presidencia de la Comisión. Informa que, por parte de Colombia, el JT (RA) Dagoberto DAVID VITERI será el encargado de darle desarrollo a la agenda-
- A continuación, se da inicio a la reunión acuerdo a la agenda propuesta de la siguiente manera:

	<b>FORMATO ACTA DE REUNIÓN</b>	<b>Código: G3-00-FOR-020</b>
	<b>Proceso: SISTEMA DE GESTION INSTITUCIONAL</b>	<b>Versión: 4</b>

N°	Asunto	Acción.
2	Proyecto Seabed 2030 Capitán Hugo Montoro del Perú	<p>El Proyecto General de los Océanos – GEBCO dividió la tierra en 4 regiones: Océano Pacífico, Océano Atlántico e Indico, la Pacífico del norte y Océano Ártico y el Océano del Sur.</p>  <p>GEBCO dispone de una base de datos que solo cubrían el 6% del fondo marino equivalente a información de buques de paso y unas cuantas investigaciones.</p> <p>Mediante 5 estrategias el “Seabed 2030”: Difusión y sensibilización, Desarrollo de capacidades humanas, innovación tecnológica, Crowdsourcing y financiamiento de días buque de campaña, se pretende recolectar más y mejores datos.</p> <p>Las capacidades humanas se ofrecen anualmente por OHI-GEBCO a una maestría en New Hampshire, el crowdsourcing o batimetría participativa consiste en recolectar datos en diferentes tipos de buques, algunos de ellos el proyecto puede dotar de un dispositivo electrónico para recolectar datos</p>



Otra modalidad sería la recolección de datos de manera autónoma mediante Glider. En esta modalidad crearon un concurso para quien diseñe un vehículo autónomo de recolección de datos




Figure 2. USV SEA-KIT 'Maxlimer' during the preparation to the final survey, Kalamata, Greece: the surface part of the mapping devices set used in Round 2 of Shell Ocean Discovery XPRIZE (Photography by XPRIZE).

La quinta estrategia es el financiamiento de días buque.

Gracias a estas estrategias se han logrado aumentar un área de 14.5 millones de Km cuadrados. En la actualidad se dispone de un 19 % los cuales están disponibles de manera libre para todos los usuarios.

Los participantes agradecen por la excelente presentación. En particular se solicita lo siguiente:

	<b>FORMATO ACTA DE REUNIÓN</b>	<b>Código: G3-00-FOR-020</b>
	<b>Proceso: SISTEMA DE GESTION INSTITUCIONAL</b>	<b>Versión: 4</b>


		<p>PE solicita el mapa o inventario de los huecos cercanos al área de la CHRPE</p> <p>CO comenta que la CHRPE desde la pasada reunión esta apuntando a participar en un proyecto regional para coleccionar datos. A bordo del BAP Carrasco o del ARC Roncador, solo se requiere un apoyo financiero parcial para la campaña, lo cual permitirá obtener un área considerable de datos de alta calidad. Espera recibir también el mapa o inventario de huecos para calcular los costos de levantamiento de un área común.</p> <p>El sr CN (ret) Montoro se compromete a suministrar el requerimiento.</p>
3	Asuntos relevo CN (Ret.) Aquiles Carcovich	<p>El Señor Comandante Carcovich informa que ya se envió la invitación a Panamá, que el Capitán Leonel Manteigas de OHI creo el espacio para la documentación de esta reunión, link donde ya subió el informe de OHI referente a esta Comisión.</p> <p>Solicita realizar una prueba el viernes 11 a las 10 am. Todos aprueban</p> <p>PE informa que muy pronto enviará los correos electrónicos de las personas que recibirán los informes y presentaciones, para el posterior envío a la página de OHI.</p> <p>CO informa que realizará pruebas de presentación con cronómetro para evitar sobre pasar los tiempos asignados en la agenda. Recomienda realizar lo mismo con el fin de que todos los estados puedan participar de manera adecuada.</p>
4	Talleres    CBSC    y Acciones    IRCC    y HSCC.      JT      (RA.) Dagoberto    DAVID VITERI	CO informa hoy enviará la información de CBSC a Chile tal como Ecuador lo hizo. Se recomienda enviar también el desarrollo de acciones de IRCC y HSSC a Perú quien actuará como Presidente en las debidas reuniones.
5	Fecha prueba videoconferencia.	Viernes 11 de septiembre a las 10 am

Una vez finalizada la reunión se agradece la participación de todos y se los invita a cuidarse en salud.

#### CONCLUSIONES Y/O RECOMENDACIONES:

Continuar con las coordinaciones horizontales para la organización del relevo virtual de la Presidencia de CHRPE

#### ACUERDOS / COMPROMISOS

	<b>FORMATO ACTA DE REUNIÓN</b>	<b>Código: G3-00-FOR-020</b>
	<b>Proceso: SISTEMA DE GESTION INSTITUCIONAL</b>	<b>Versión: 4</b>

DESCRIPCIÓN	RESPONSABLE	FECHA
PE coordina con Capitán Hugo Montoro el suministro del inventario de los huecos en batimetría cercanos a la región	PE	11 septiembre 2020
PE enviará correos para almacenamiento de informes y presentaciones	PE	2 septiembre 2020
Utilizar las líneas sociales para coordinaciones horizontales	Todos	Siempre

<b>¿EXISTE UN PLAN DE ACCIÓN?</b> De ser afirmativa su respuesta, por favor anexe el plan.	SI	<input checked="" type="radio"/>	NO	<input type="radio"/>
<b>¿TODOS LOS INVOLUCRADOS ESTÁN INFORMADOS DEL COMPROMISO ADQUIRIDO?</b>	SI	<input checked="" type="radio"/>	NO	<input type="radio"/>

**PRÓXIMA VIDEO CONFERENCIA:** Sin definir aún.

**TEMA:** Avance actividades CHRPE

**LUGAR:** Video conferencia      **FECHA:** 11 de septiembre 2020

**ELABORADA POR:** JT (RA) Dagoberto DAVID VITERI  
 (Nombre, Cargo y Firma) Asesor Hidrografía y Cartografía  
 DIMAR-CIOH      **VoBo:**