

SAMPLE CHART : NOT FOR NAVIGATION

SAMPLE CHART : NOT FOR NAVIGATION


WGS 84
 Generation Date: DD Month YYYY
 Corrected to NOTICE TO MARINERS / Corrigé jusqu'à l'AVIS AUX NAVIGATEURS "YYYY-MM-DD"
 See Notices to Mariners for subsequent corrections on this chart and Notice to Shipping in force for
 hazards or changes essential for the safety of navigation. / Voir les Avis aux navigateurs pour les
 corrections subséquentes sur cette carte et les Avis à la navigation en vigueur pour les dangers ou les
 changements essentiels pour la sécurité de la navigation.

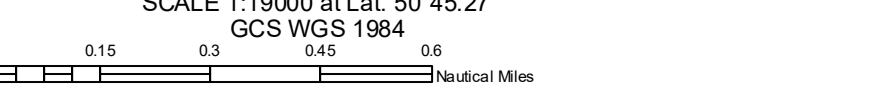
DEPTHS are in metres and are reduced to Chart
 Datum (unless noted) which is XXXXXXXXXX
 is X.X metres below Mean Water Level.
 ELEVATIONS, spot elevations and clearances are in
 metres, unless noted. High Water, Large Tides
 Unusual Springs, low drying areas or in brackets
 against drying bottoms are in metres above Chart
 Datum. Topographic contours are above Mean Sea
 Level at an interval of XX metres.

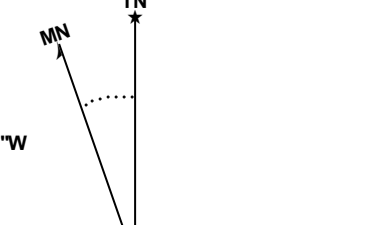
LES PROFONDEURS sont en mètres et sont réduites
 au niveau des cartes (sauf avis contraire) le plus bas
 lequel est XXXXXXXXXX est de X.X mètres au-dessous.
 LES ALTITUDES, les points cotés et les hauteurs sont
 en mètres, sauf avis contraire. Les hauteurs indiquées
 au-dessus des zones de séchage, des zones de
 désempolement sont en mètres au-dessus du zéro des
 cartes. Les courbes topographiques sont au-dessus du
 niveau moyen de la mer à une équidistance de XX
 mètres.

SOURCES: The hydrographic data are shown in the
 SOURCE CLASSIFICATION DIAGRAM.
 For Symbols and Abbreviations, see Chart No. 1.
 SOURCES: Les données hydrographiques sont pré-
 sentées dans le DIAGRAMME DE CLASSIFICATION
 DES SOURCES.
 Pour les signes conventionnels et les abréviations,
 consulter la Carte n° 1.

PUBLISHED BY THE CANADIAN HYDROGRAPHIC SERVICE
 © Minister of Fisheries and Oceans Canada 2019
 PUBLIÉ PAR LE SERVICE HYDROGRAPHIQUE DU CANADA
 © Ministère des Pêches et des Océans Canada 2019

CANADA
 PROVINCE OR REGION


SAMPLE CHART : NOT FOR NAVIGATION
 CAUTION: SUBMARINE PIPELINES AND CABLES
 Fillet, lead, pipe, hole, beam, etc.
 Projection Information
 WGS 1984 World Mercator (Calculated)
 SCALE 1:15000 at Lat. 50°45'27"
 GCS WGS 1984


0°11'55"E Annual Change

 2019 MAGNETIC NORTH
 DECLINATION AT CENTER OF SHEET

METRIC/MÉTRIQUE
 TIDAL INFORMATION
 Mire Fillet Text
 XXXXXXXXXXXXXXXXXXXXXXXXXXXXXXX
 Nautical Charts Protect Lives, Property and the Marine Environment
 Les cartes marines protègent la vie, la propriété et l'environnement marin